

## Identification

Identifiant	92SIS05379
Nom usuel	SCHLUMBERGER INDUSTRIE
Adresse	420, rue d'Estienne d'Orves
Lieu-dit	
Département	HAUTS-DE-SEINE - 92
Commune principale	COLOMBES - 92025
Caractéristiques du SIS	Le site a exploité une activité de fabrication de détendeurs gaz pour industriels. La cessation d'activité a été effective le 31/12/2000. En avril 2000, un diagnostic de pollution a été réalisé par l'exploitant avant cession du terrain. Le terrain était pollué par des solvants chlorés et des hydrocarbures. La dépollution par venting a commencé en juillet et août 2000 et s'est terminé en février 2001. La surveillance des eaux souterraines n'a pas été jugée nécessaire au vu des résultats des investigations et analyses réalisées sur ce site. Les objectifs de dépollution ont été atteints. Le site a été remis en état pour un usage industriel ou tertiaire.
Etat technique	Site libre de toutes restrictions, travaux réalisés, aucune restriction, pas de surveillance nécessaire
Observations	

## Références aux inventaires

Organisme	Base	Identifiant	Lien
Administration - DREAL - DRIEE - DEAL	Base BASOL	92.0025	<a href="http://basol.developpement-durable.gouv.fr/fiche.php?page=1&amp;index_sp=92.0025">http://basol.developpement-durable.gouv.fr/fiche.php?page=1&amp;index_sp=92.0025</a>
Etablissement public - BRGM	Base BASIAS	IDF9200418	<a href="http://basias.brgm.fr/fiche_synthetique.asp?IDT=IDF9200418">http://basias.brgm.fr/fiche_synthetique.asp?IDT=IDF9200418</a>

## Sélection du SIS

Statut Consultable

Critère de sélection

Commentaires sur la sélection Site BASOL. Site remis en état pour son usage actuel. Pas de surveillance des eaux de la nappe nécessaire.

## Caractéristiques géométriques générales

Coordonnées du centroïde 643565.0 , 6867995.0 (Lambert 93)

Superficie totale 32533 m<sup>2</sup>

Perimètre total 967 m

## Liste parcellaire cadastral

---

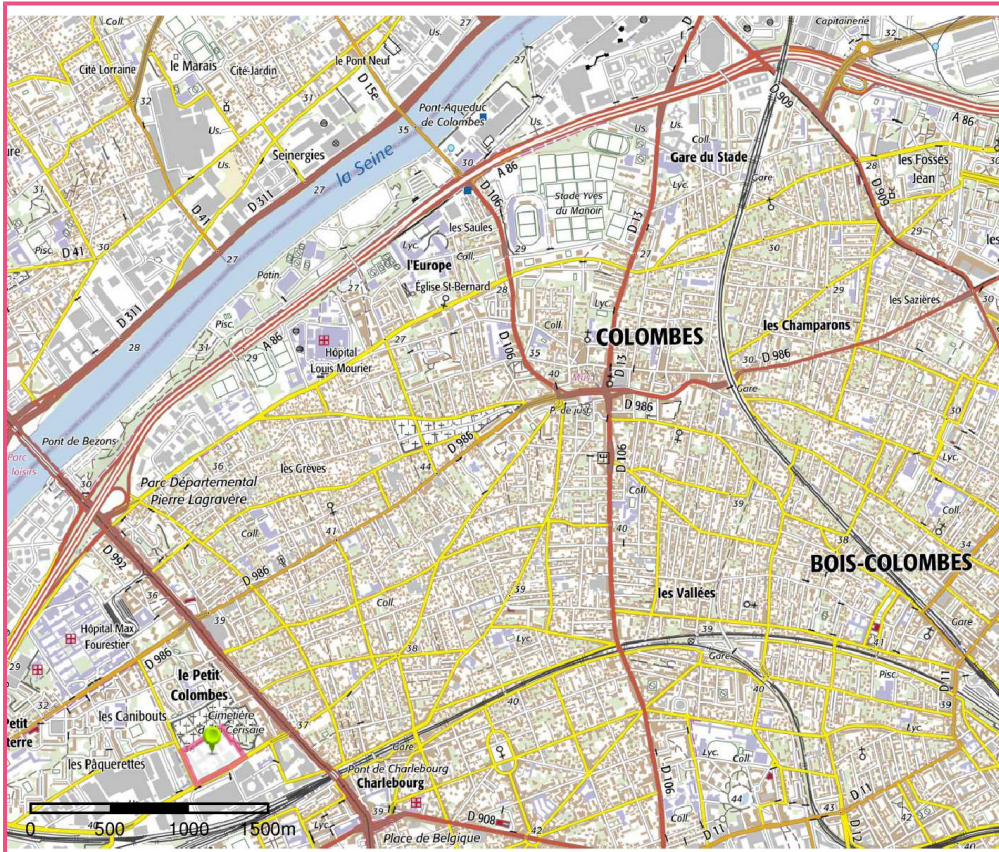
Date de vérification du  
parcellaire

Commune	Section	Parcelle	Date génération
COLOMBES	CF	154	20/06/2017
COLOMBES	CF	227	20/06/2017
COLOMBES	CF	226	20/06/2017
COLOMBES	CF	153	20/06/2017
COLOMBES	CF	187	20/06/2017

## Documents

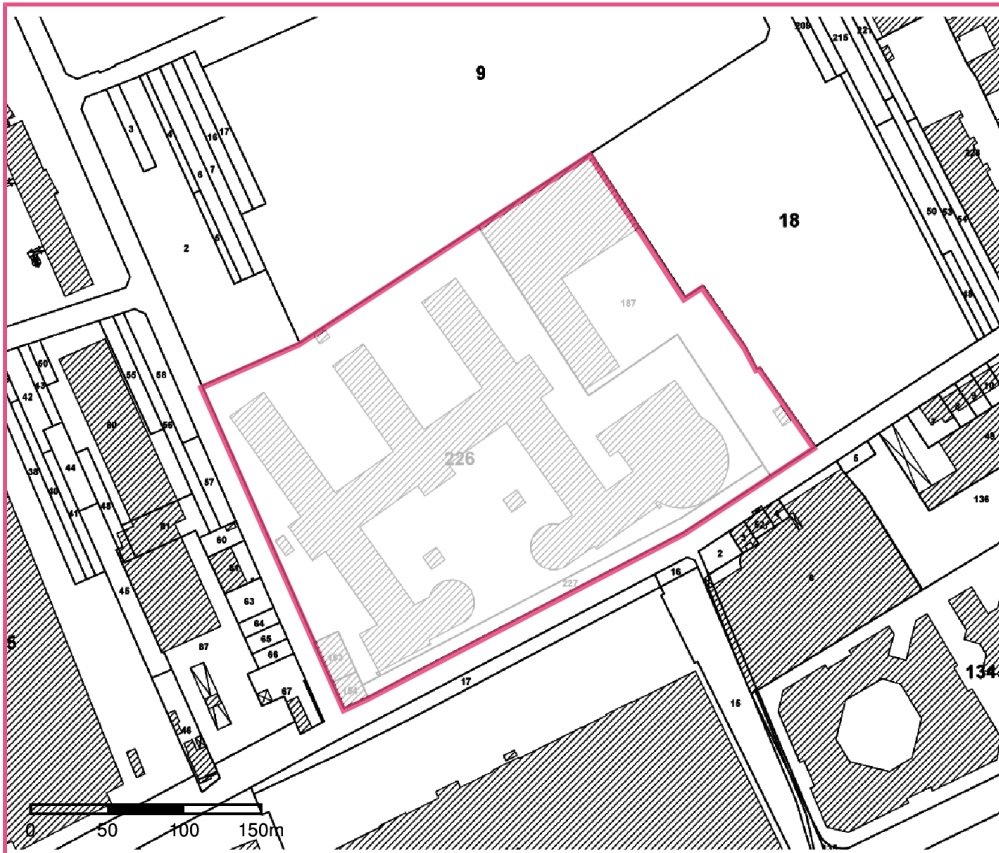
---

# Cartographie



□ Périmètre du SIS  
Cartes IGN - IGN

Identifiant : 92SIS05379



□ Périmètre du SIS  
Parcelles cadastrales - IGN

Identifiant : 92SIS05379

## Identification

Identifiant	92SIS06012
Nom usuel	Electro-Luminescence
Adresse	49, rue des Sazières
Lieu-dit	
Département	HAUTS-DE-SEINE - 92
Commune principale	COLOMBES - 92025
Caractéristiques du SIS	Le site sis 49, rue des Sazières à Colombes, a jadis été occupé par la société Electro-Luminescence dont l'activité était l'application de peinture radioluminescente. Cette société a occupé les lieux depuis le début des années 1930 jusqu'à la fin des années 1950. Son activité est à l'origine de la contamination du site par du radium 226, notamment au niveau du sol et généralement sur une faible profondeur. Une première opération de réhabilitation a eu lieu en 1984 mais une cartographie radiologique du site réalisée fin 2001 montre que le site reste pollué.
Etat technique	Site nécessitant des investigations supplémentaires
Observations	Pour les cours et le sol, la cartographie réalisée en 2001 n'est pas représentative en raison de la présence sur site d'ouvrages. Sur la base des contrôles effectués, on constate qu'à l'exception de quelques zones, la contamination est faible mais existante.

## Références aux inventaires

Organisme	Base	Identifiant	Lien
Etablissement public - Andra	Inventaire Andra des matières et déchets radioactifs	page 211	<a href="http://www.andra.fr/inventaire2012/01_pdf_localisation/07-ile-pc/15-SH_COLOMBES_LUMINA_ET_SOL_ESSAI.pdf">http://www.andra.fr/inventaire2012/01_pdf_localisation/07-ile-pc/15-SH_COLOMBES_LUMINA_ET_SOL_ESSAI.pdf</a>
Etablissement public - BRGM	Base BASIAS	IDF9206793	<a href="http://basias.brgm.fr/fiche_synthetique.asp?IDT=IDF9206793">http://basias.brgm.fr/fiche_synthetique.asp?IDT=IDF9206793</a>

## Sélection du SIS

Statut Consultable

Critère de sélection

Commentaires sur la sélection

## Caractéristiques géométriques générales

---

Coordonnées du centroïde	646433.0 , 6869956.0 (Lambert 93)
Superficie totale	1142 m <sup>2</sup>
Perimètre total	268 m

## Liste parcellaire cadastral

---

Date de vérification du  
parcellaire

Commune	Section	Parcelle	Date génération
COLOMBES	0Q	190	22/09/2017

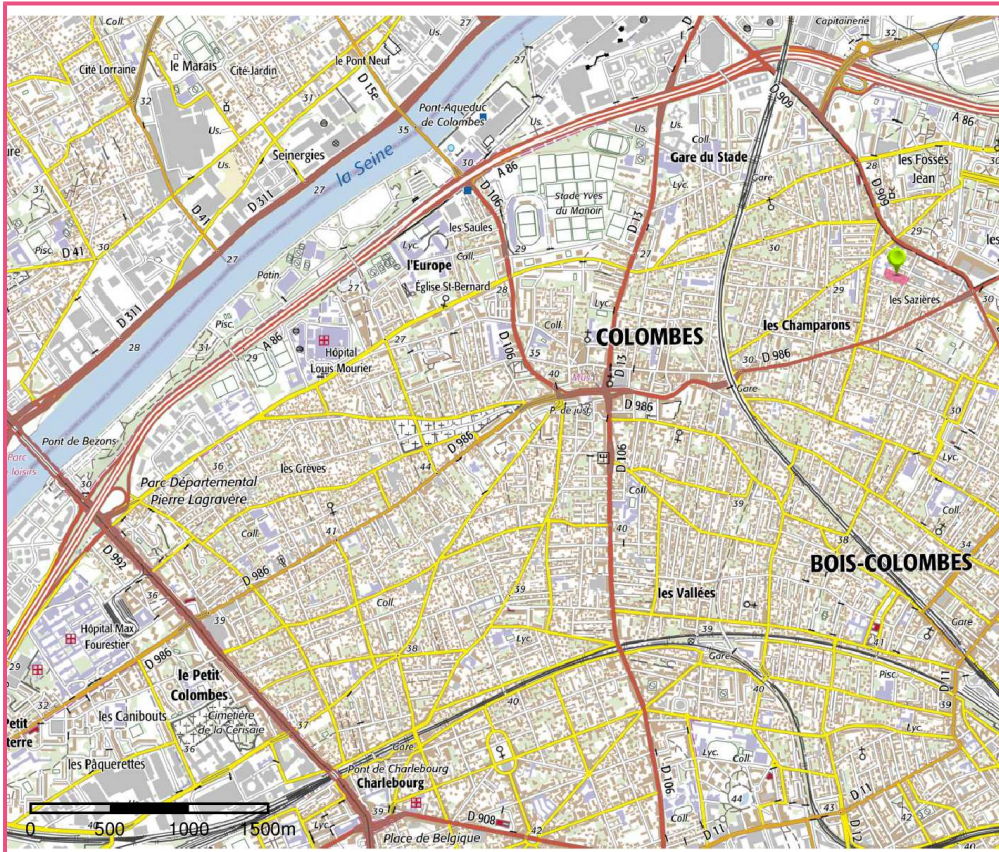
## Documents

---

Titre	Commentaire	Diffusé
Rapport ASCORA référencé 2R02701 du 21 septembre 2001	Rapport de mesures	Non
Plan ASCORA	Cartographie radiologique du site	Non

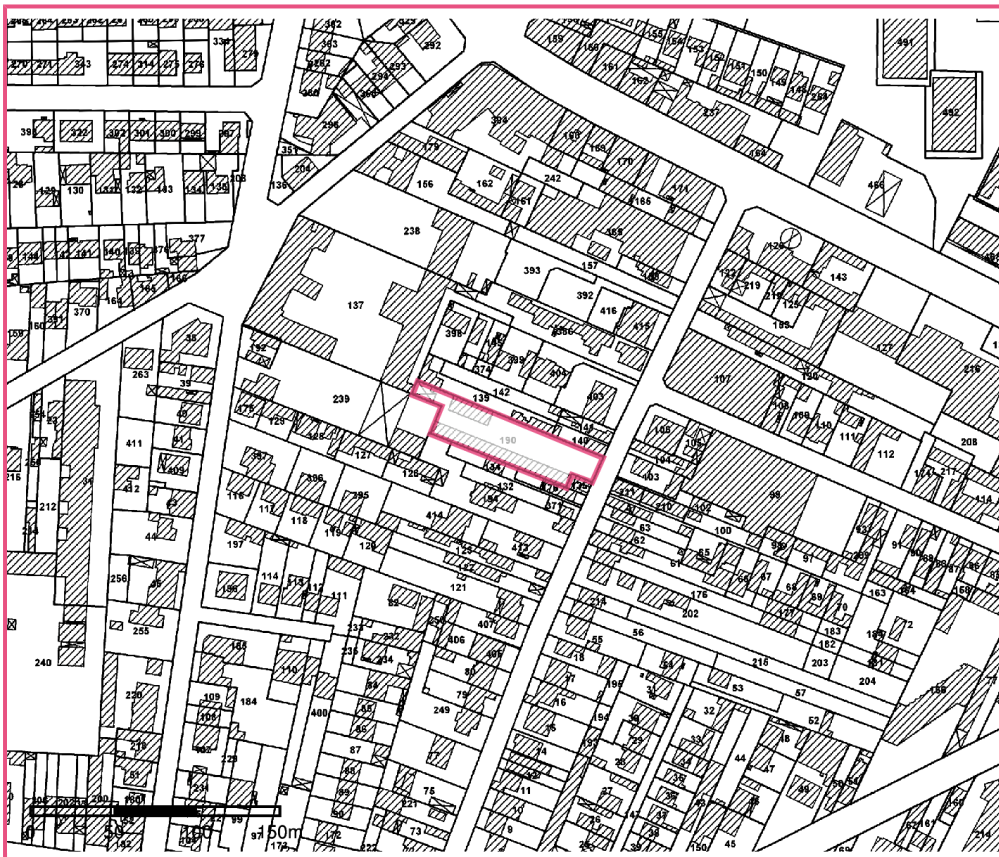


# Cartographie



□ Périmètre du SIS  
Cartes IGN - IGN

Identifiant : 92SIS06012



□ Périmètre du SIS  
Parcelles cadastrales - IGN

Identifiant : 92SIS06012

## Identification

Identifiant	92SIS05068
Nom usuel	Anciennement STE IMPREGNA
Adresse	56 avenue Kléber
Lieu-dit	
Département	HAUTS-DE-SEINE - 92
Commune principale	COLOMBES - 92025
Caractéristiques du SIS	Le site a accueilli une activité de traitement du bois par imprégnation. La société Impregna a été mise en liquidation judiciaire le 07/07/1998. Un arrêté préfectoral imposant la remise en état du site a été notifié au liquidateur le 29/12/1998. Un diagnostic a été réalisé en 1999 mais s'est avéré insuffisant. Un arrêté préfectoral du 07/02/2000 a imposé au liquidateur un diagnostic de pollution complété et la dépollution du site. Le diagnostic du 28/07/2000 a montré la présence d'Arsenic et d'hydrocarbures aromatiques dans les sols. 19.9 tonnes de terres et déchets ont été excavés et évacués. Une chape de béton a été réalisée à l'arrière du bâtiment et un engazonnement a été effectué devant le bureau. Le site a été remis en état pour un usage industriel ou tertiaire.
Etat technique	Site évalué ou traité, ou en cours, avec restriction d'usage (SUP, ou autre)
Observations	

## Références aux inventaires

Organisme	Base	Identifiant	Lien
Administration - DREAL - DRIEE - DEAL	Base BASOL	92.0023	<a href="http://basol.developpement-durable.gouv.fr/fiche.php?page=1&amp;index_sp=92.0023">http://basol.developpement-durable.gouv.fr/fiche.php?page=1&amp;index_sp=92.0023</a>
Etablissement public - BRGM	Base BASIAS	IDF9206633	<a href="http://basias.brgm.fr/fiche_synthetique.asp?IDT=IDF9206633">http://basias.brgm.fr/fiche_synthetique.asp?IDT=IDF9206633</a>

## Sélection du SIS

Statut Consultable

Critère de sélection

Commentaires sur la sélection Site BASOL. Le site a été réhabilité pour un usage type industriel ou tertiaire, des restrictions d'usages sont imposées.

## Caractéristiques géométriques générales

Coordonnées du centroïde	644986.0 , 6870636.0 (Lambert 93)
Superficie totale	1264 m <sup>2</sup>
Perimètre total	301 m

## Liste parcellaire cadastral

---

Date de vérification du  
parcellaire

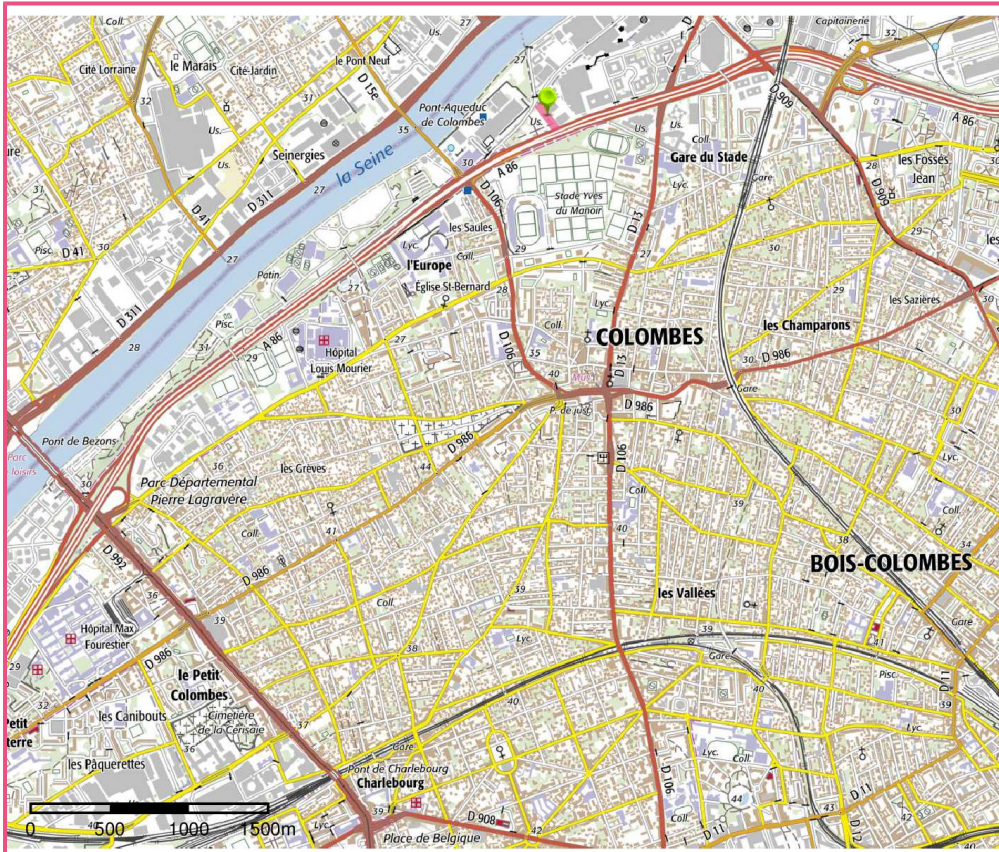
Commune	Section	Parcelle	Date génération
COLOMBES	0A	10	22/05/2017

## Documents

---

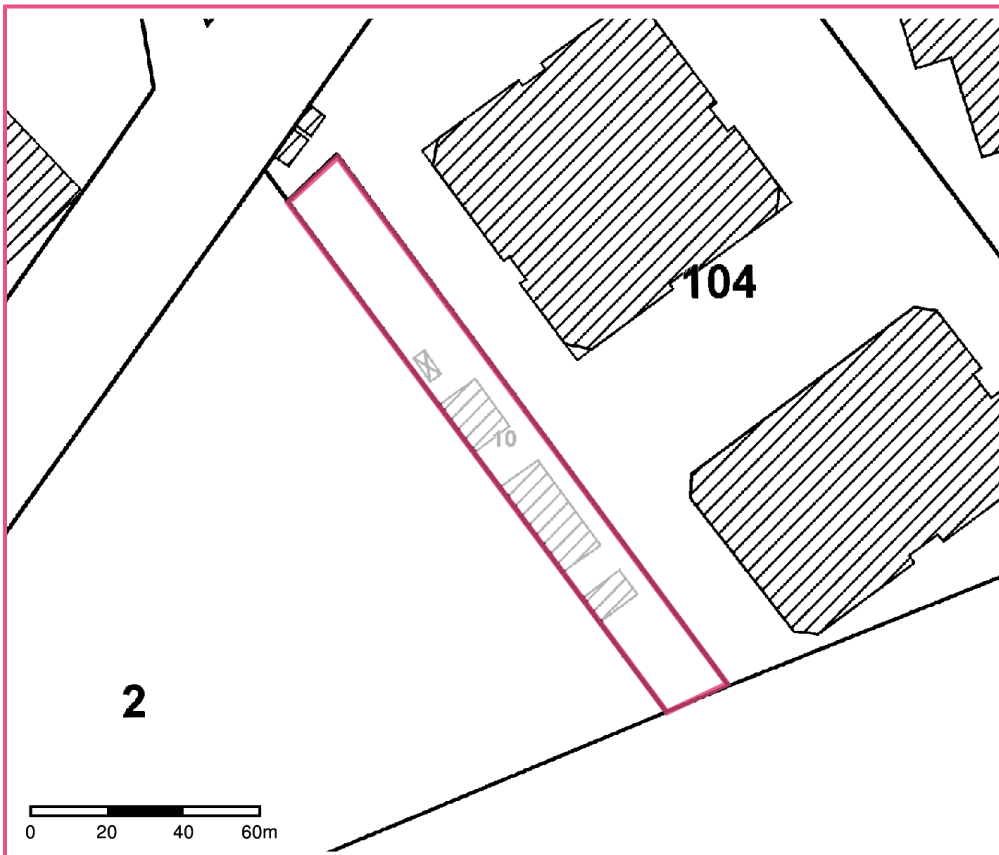


# Cartographie



□ Périmètre du SIS  
Cartes IGN - IGN

Identifiant : 92SIS05068



□ Périmètre du SIS  
Parcelles cadastrales - IGN

Identifiant : 92SIS05068

## Identification

Identifiant	92SIS05046
Nom usuel	SIC SAFCO
Adresse	91-107 rue Bellevue
Lieu-dit	
Département	HAUTS-DE-SEINE - 92
Commune principale	COLOMBES - 92025
Caractéristiques du SIS	<p>Une activité de fabrication de condensateurs a été exploitée sur ce site de 1921 à 2009 par la société SIC SAFCO. La société a notifié sa cessation définitive d'activité le 7 mars 2011. Dans le cadre de la cessation définitive d'activité, des diagnostics environnementaux ont mis en évidence un impact des sols en trichloréthylène, hydrocarbures totaux (HCT), métaux et polychlorobiphényles (PCB) sur l'ensemble du site. Des travaux d'excavation ont été réalisés en février 2013. Ils ont permis de remettre en état le site pour un usage industriel. Un procès-verbal de récolement a été dressé le 26 juin 2013.</p> <p>Dans un second temps, l'aménageur a réalisé une étude environnementale et a élaboré un plan de gestion pour rendre le site compatible avec un usage logement.</p>
Etat technique	Site évalué (IEM et/ou plan de gestion), état des sols compatible avec l'usage actuel ou projeté
Observations	

## Références aux inventaires

Organisme	Base	Identifiant	Lien
Administration - DREAL - DRIEE - DEAL	Base BASOL	92.0072	<a href="http://basol.developpement-durable.gouv.fr/fiche.php?page=1&amp;index_sp=92.0072">http://basol.developpement-durable.gouv.fr/fiche.php?page=1&amp;index_sp=92.0072</a>
Etablissement public - BRGM	Base BASIAS	IDF9202534	<a href="http://basias.brgm.fr/fiche_synthetique.asp?IDT=IDF9202534">http://basias.brgm.fr/fiche_synthetique.asp?IDT=IDF9202534</a>

## Sélection du SIS

Statut Consultable

Critère de sélection

Commentaires sur la sélection Site BASOL, remis en état pour un usage non sensible.

## Caractéristiques géométriques générales

Coordonnées du centroïde	644328.0 , 6869154.0 (Lambert 93)
Superficie totale	7550 m <sup>2</sup>
Perimètre total	719 m

## Liste parcellaire cadastrale

---

Date de vérification du  
parcellaire

Commune	Section	Parcelle	Date génération
COLOMBES	BH	187	15/11/2010
COLOMBES	BH	188	15/11/2010
COLOMBES	BH	186	15/11/2010

## Documents

---

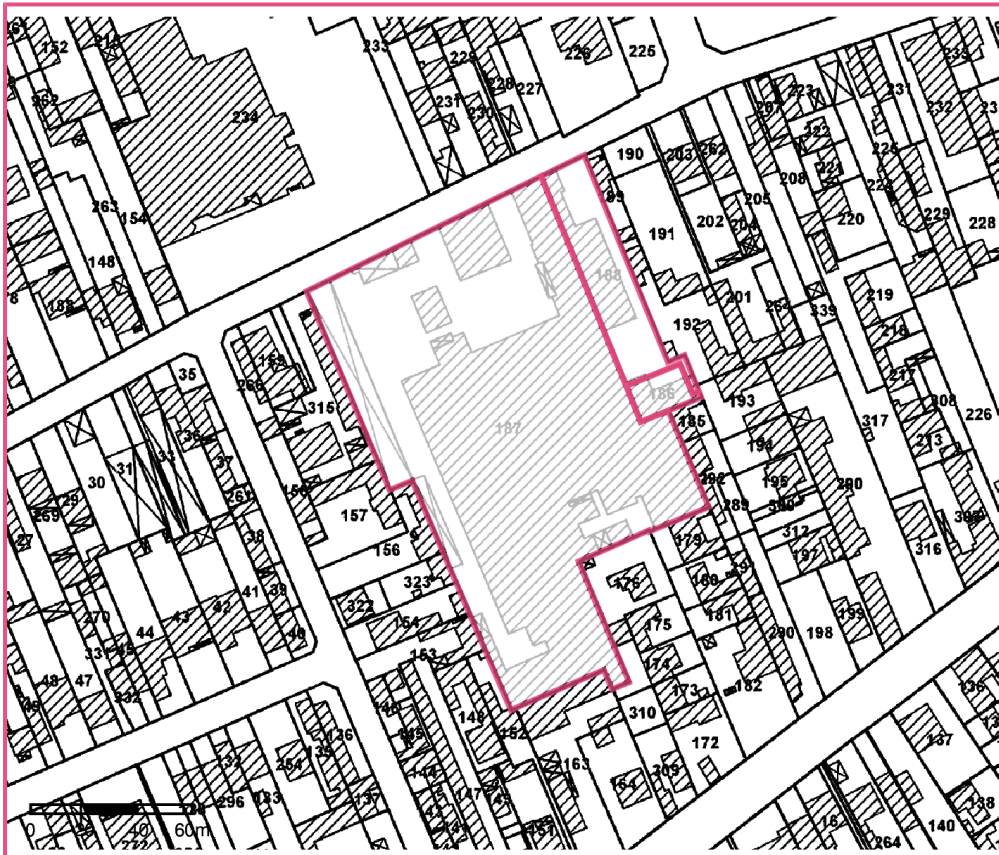


# Cartographie



□ Périmètre du SIS  
Cartes IGN - IGN

Identifiant : 92SIS05046



□ Périmètre du SIS  
Parcelles cadastrales - IGN

Identifiant : 92SIS05046