

## Identification

---

Identifiant	92SIS05610
Nom usuel	LES VANETTES
Adresse	26 rue Hudri
Lieu-dit	
Département	HAUTS-DE-SEINE - 92
Commune principale	COURBEVOIE - 92026
Caractéristiques du SIS	<p>L'État a engagé une démarche de diagnostics des sols dans les établissements accueillant des enfants ou adolescents, construits sur ou à proximité d'anciens sites industriels.</p> <p>Dans ce cadre, les investigations réalisées en 2015 pour l'école maternelle « les Vanettes » ont révélé la présence d'une part de solvants chlorés dans l'air du sol, d'autre part de plomb dans les sols superficiels à des teneurs supérieures à la valeur de référence définie par le Haut Conseil de la Santé Publique (HCSP) pour ce composé.</p> <p>L'air intérieur des locaux n'est pour autant pas dégradé, la dalle des bâtiments assurant un rôle protecteur.</p> <p>Le site est compatible avec son usage actuel sous réserve, en particulier, du maintien en bon état de la dalle des bâtiments et du respect des recommandations préconisées par l'ARS pour les zones concernées par la présence de plomb dans les sols.</p>
Etat technique	Site concerné par une action nationale de l'Etat (diagnostic ETS)
Observations	

## Références aux inventaires

---

### Sélection du SIS

---

Statut	Consultable
Critère de sélection	
Commentaires sur la sélection	

### Caractéristiques géométriques générales

---

Coordonnées du centroïde	646277.0 , 6866958.0 (Lambert 93)
Superficie totale	1956 m <sup>2</sup>
Perimètre total	241 m

## Liste parcellaire cadastral

---

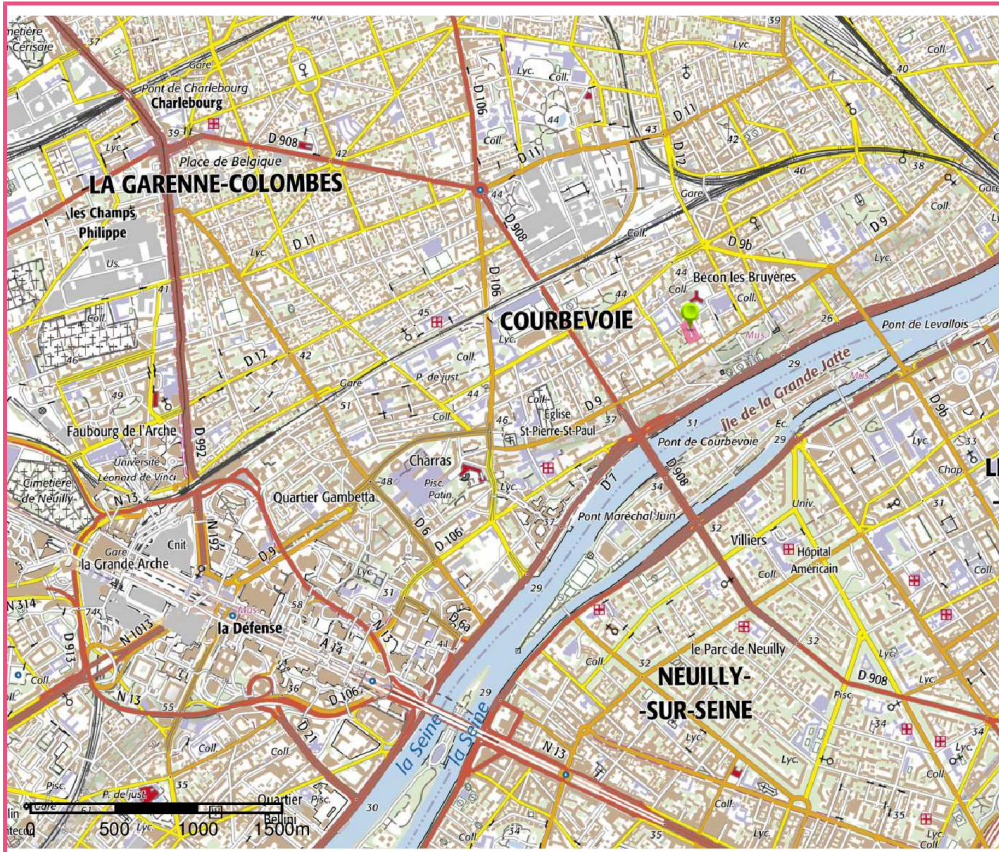
Date de vérification du  
parcellaire

Commune	Section	Parcelle	Date génération
COURBEVOIE	AZ	134	28/07/2017

## Documents

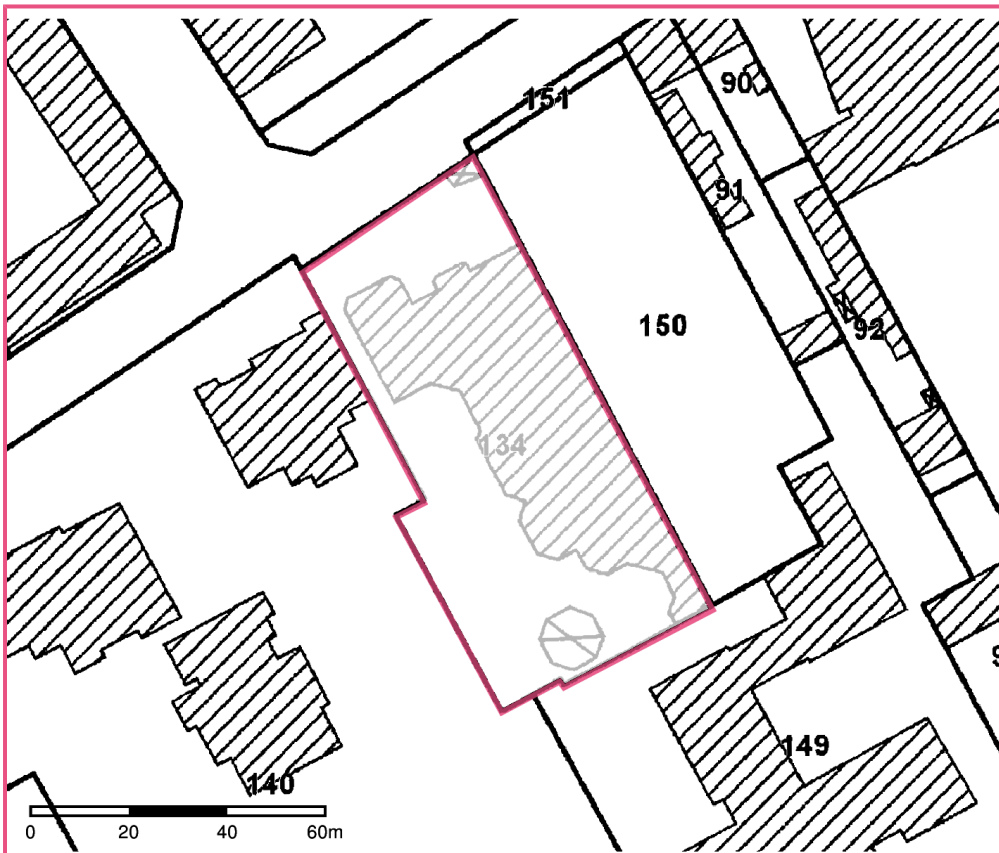
---

# Cartographie



□ Périmètre du SIS  
Cartes IGN - IGN

Identifiant : 92SIS05610



□ Périmètre du SIS  
Parcelles cadastrales - IGN

Identifiant : 92SIS05610

## Identification

---

Identifiant	92SIS05460
Nom usuel	LEROY SOMER
Adresse	171/179 boulevard Saint-Denis
Lieu-dit	
Département	HAUTS-DE-SEINE - 92
Commune principale	COURBEVOIE - 92026
Caractéristiques du SIS	Il s'agit d'un ancien site industriel où plusieurs entreprises ont exploité des installations classées (dépôt d'hydrogène, moulage de métaux...) et non classées. La société LEROY SOMER, détentrice du terrain, a cessé ses activités en décembre 2004. Dans le cadre de la vente du terrain, elle a fait réaliser des investigations sur les sols qui ont mis en évidence une pollution en métaux lourds, hydrocarbures aromatiques polycycliques (HAP) et composés organo-halogénés volatils (COHV). Des travaux de dépollution, qui ont consisté en l'excavation des terres contaminées, ont été effectués. Le site a été remis en état pour un usage logement.
Etat technique	Site libre de toutes restrictions, travaux réalisés, aucune restriction, pas de surveillance nécessaire
Observations	

## Références aux inventaires

---

### Sélection du SIS

---

Statut	Consultable
Critère de sélection	
Commentaires sur la sélection	Site avec pollution avérée des sols

### Caractéristiques géométriques générales

---

Coordonnées du centroïde	646316.0 , 6866935.0 (Lambert 93)
Superficie totale	5315 m <sup>2</sup>
Perimètre total	464 m

## Liste parcellaire cadastrale

---

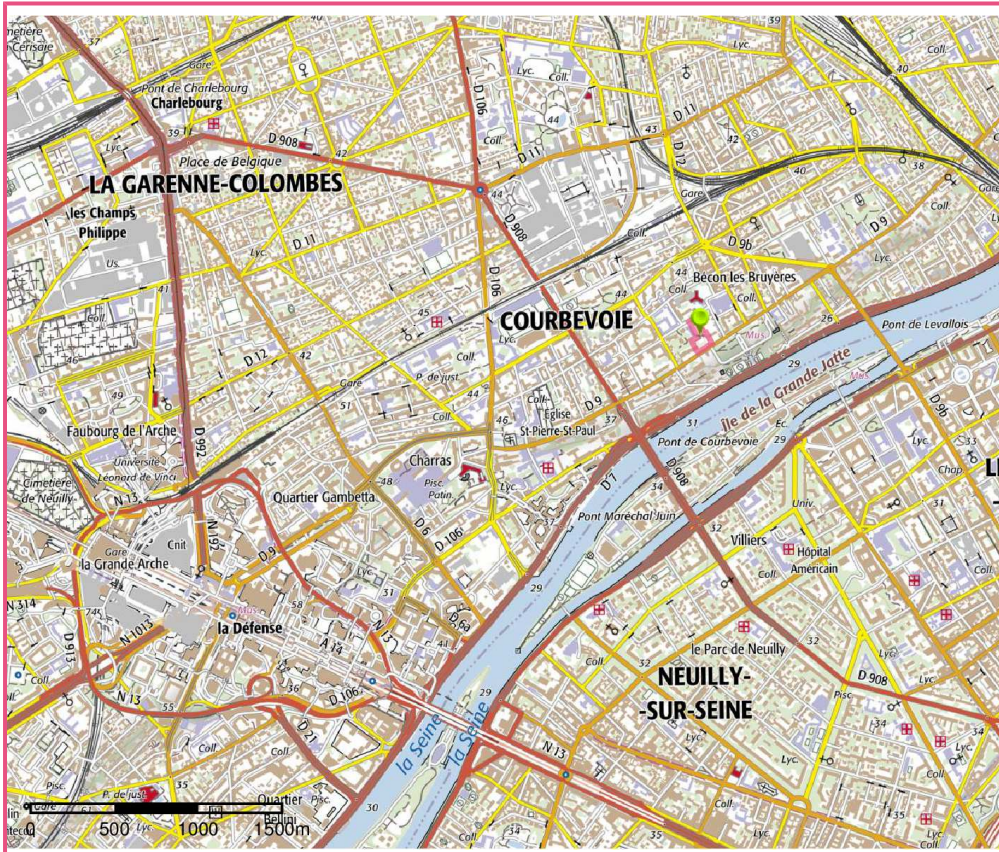
Date de vérification du  
parcellaire

Commune	Section	Parcelle	Date génération
COURBEVOIE	AZ	93	30/06/2017
COURBEVOIE	AZ	94	30/06/2017
COURBEVOIE	AZ	149	30/06/2017
COURBEVOIE	AZ	150	30/06/2017

## Documents

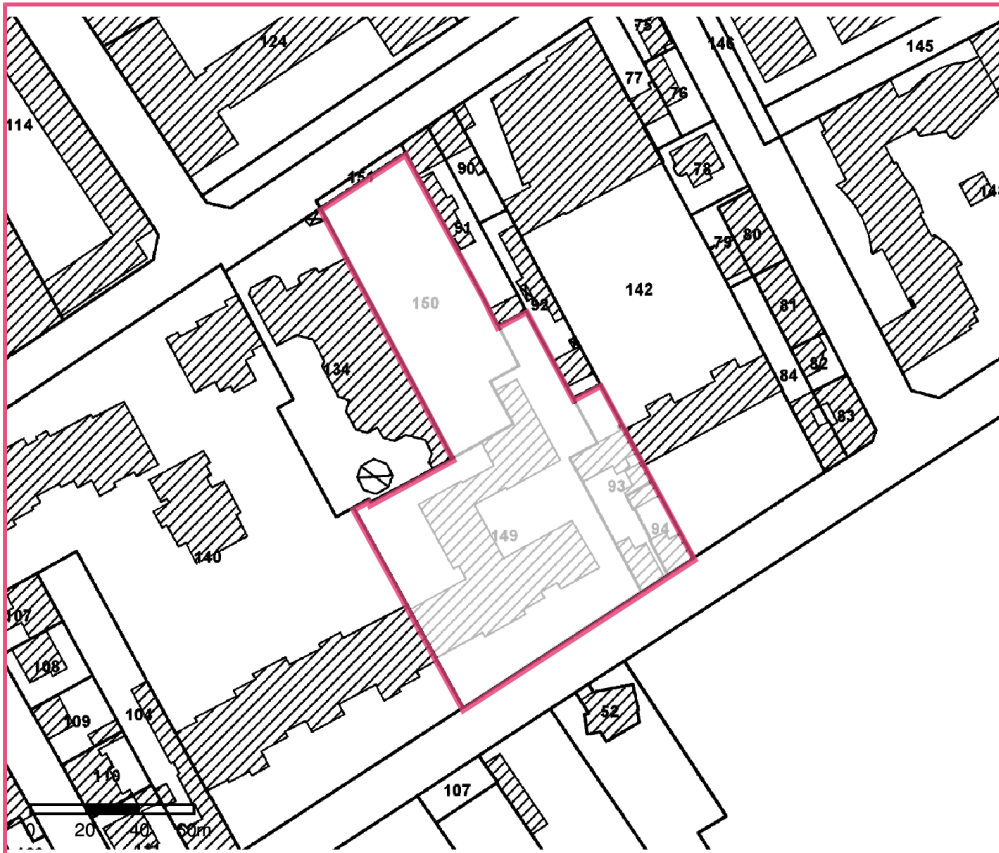
---

# Cartographie



□ Périmètre du SIS  
Cartes IGN - IGN

Identifiant : 92SIS05460



□ Périmètre du SIS  
Parcelles cadastrales - IGN

Identifiant : 92SIS05460