

Identification

Identifiant	92SIS05475
Nom usuel	SHELL
Adresse	180 quai de Stalingrad
Lieu-dit	
Département	HAUTS-DE-SEINE - 92
Commune principale	ISSY LES MOULINEAUX - 92040
Caractéristiques du SIS	Le site a accueilli une station-service dont l'activité a cessé en juillet 2006. Un diagnostic environnemental a mis en évidence une pollution en métaux lourds dans les sols, ainsi qu'en hydrocarbures (volatils et non volatils) et benzène, toluène, éthylbenzène, xylènes (BTEX) dans les sols et les eaux souterraines. Des travaux de dépollution ont été effectués. Le site a été remis en état pour un usage logement.
Etat technique	Site libre de toutes restrictions, travaux réalisés, aucune restriction, pas de surveillance nécessaire
Observations	

Références aux inventaires

Organisme	Base	Identifiant	Lien
Etablissement public - BRGM	Base BASIAS	IDF9201588	http://basias.brgm.fr/fiche_synthetique.asp?IDT=IDF9201588

Sélection du SIS

Statut	Consultable
Critère de sélection	
Commentaires sur la sélection	Site avec pollution avérée des sols

Caractéristiques géométriques générales

Coordonnées du centroïde	645394.0 , 6858517.0 (Lambert 93)
Superficie totale	1677 m ²
Perimètre total	404 m

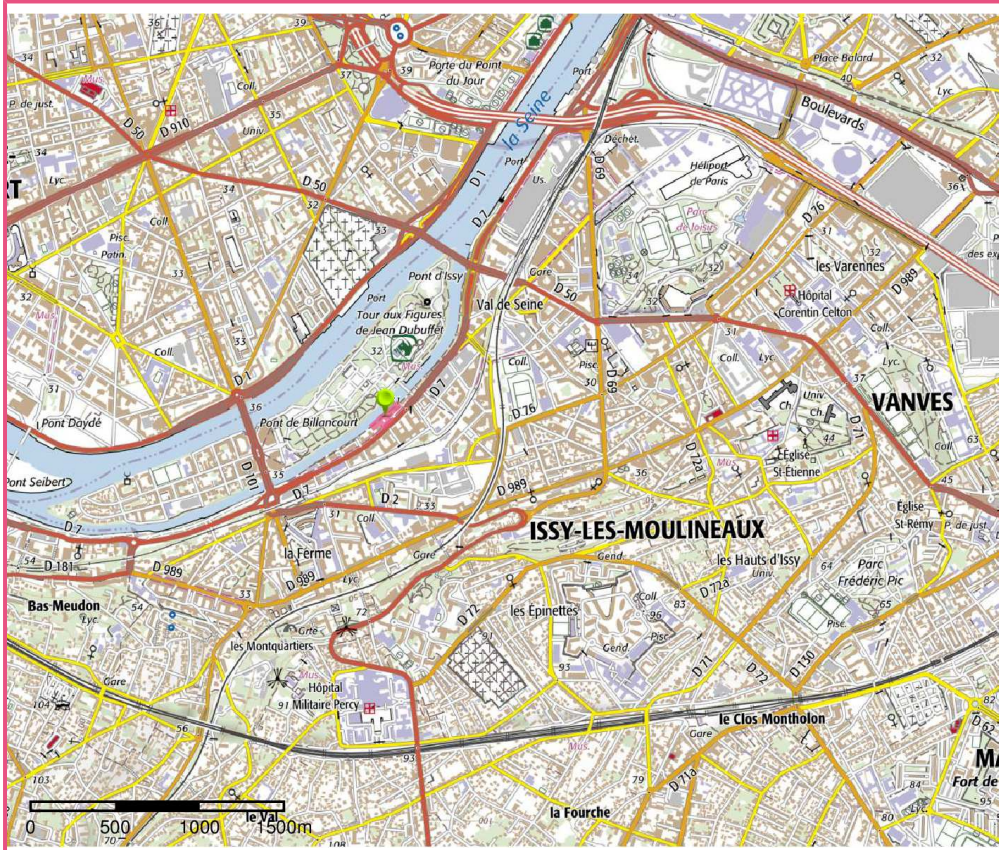
Liste parcellaire cadastral

Date de vérification du
parcellaire

Commune	Section	Parcelle	Date génération
ISSY LES MOULINEAUX	0H	147	03/07/2017
ISSY LES MOULINEAUX	0H	149	03/07/2017
ISSY LES MOULINEAUX	0H	150	03/07/2017
ISSY LES MOULINEAUX	0H	151	03/07/2017

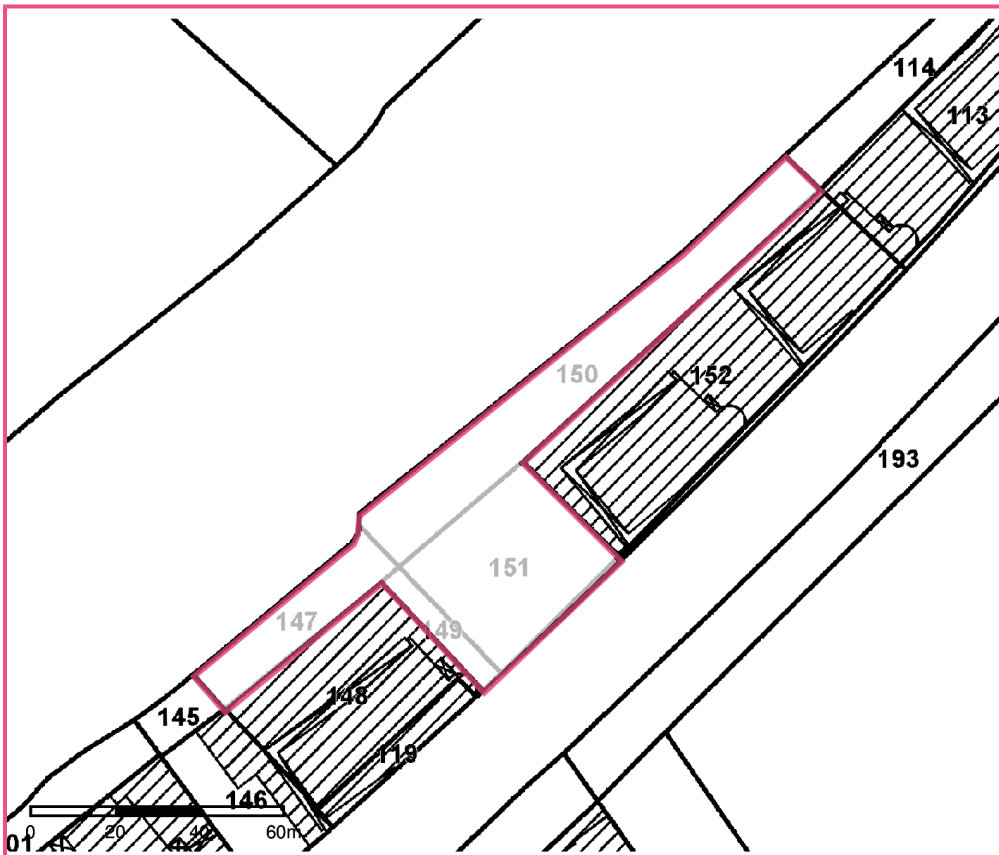
Documents

Cartographie



□ Périmètre du SIS
Cartes IGN - IGN

Identifiant : 92SIS05475



□ Périmètre du SIS
Parcelles cadastrales - IGN

Identifiant : 92SIS05475

Identification

Identifiant	92SIS05393
Nom usuel	BP FRANCE
Adresse	91 avenue de Verdun
Lieu-dit	
Département	HAUTS-DE-SEINE - 92
Commune principale	ISSY LES MOULINEAUX - 92040
Caractéristiques du SIS	Une station-service a été exploitée sur ce site entre 1973 et juin 2010 . Un diagnostic environnemental réalisé en juillet 2011 a mis en évidence une pollution des sols et de la nappe souterraine en hydrocarbures, benzène, toluène, éthylbenzène et xylènes (BTEX). Les opérations de traitement ont été menées entre avril 2012 et mai 2014. Le site a été remis en état pour un usage non sensible de type commercial ou artisanal ou bureaux.
Etat technique	Site traité avec restrictions d'usages, travaux réalisés, restrictions d'usage ou servitudes imposées ou en cours
Observations	

Références aux inventaires

Organisme	Base	Identifiant	Lien
Administration - DREAL - DRIEE - DEAL	Base BASOL	92.0079	http://basol.developpement-durable.gouv.fr/fiche.php?page=1&index_sp=92.0079

Sélection du SIS

Statut	Consultable
Critère de sélection	
Commentaires sur la sélection	Site BASOL

Caractéristiques géométriques générales

Coordonnées du centroïde	645598.0 , 6858050.0 (Lambert 93)
Superficie totale	3950 m ²
Perimètre total	518 m

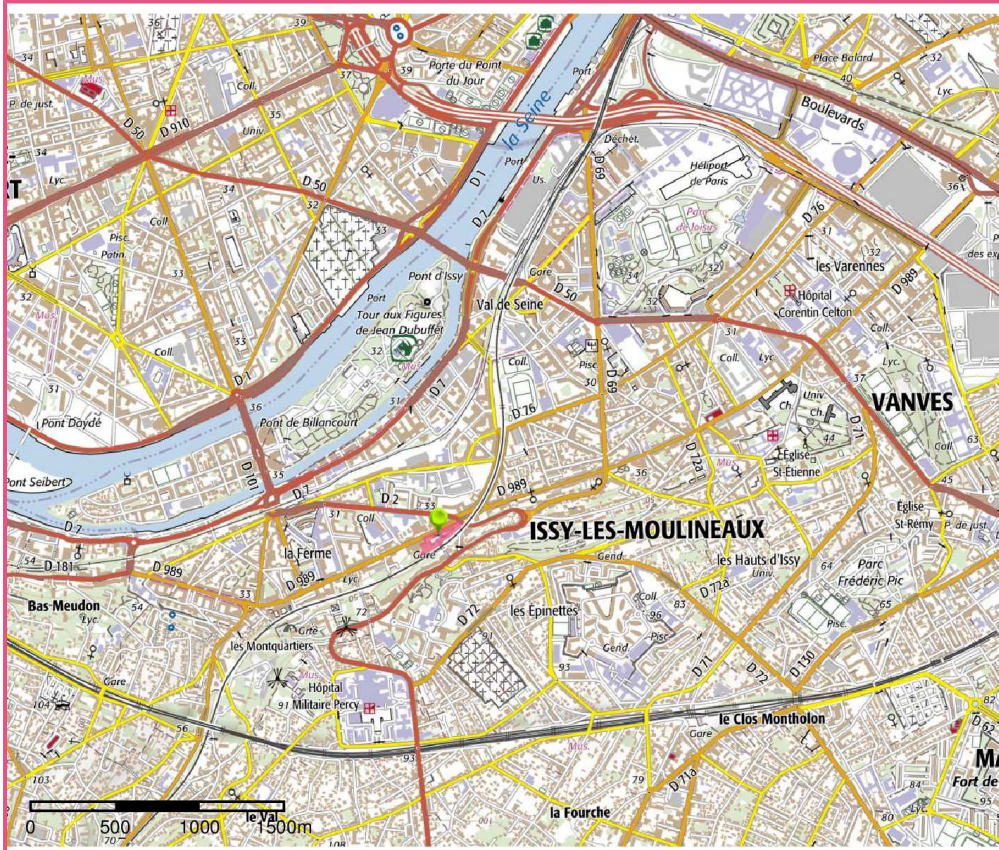
Liste parcellaire cadastral

Date de vérification du
parcellaire

Commune	Section	Parcelle	Date génération
ISSY LES MOULINEAUX	0O	85	23/06/2017
ISSY LES MOULINEAUX	0R	111	23/06/2017

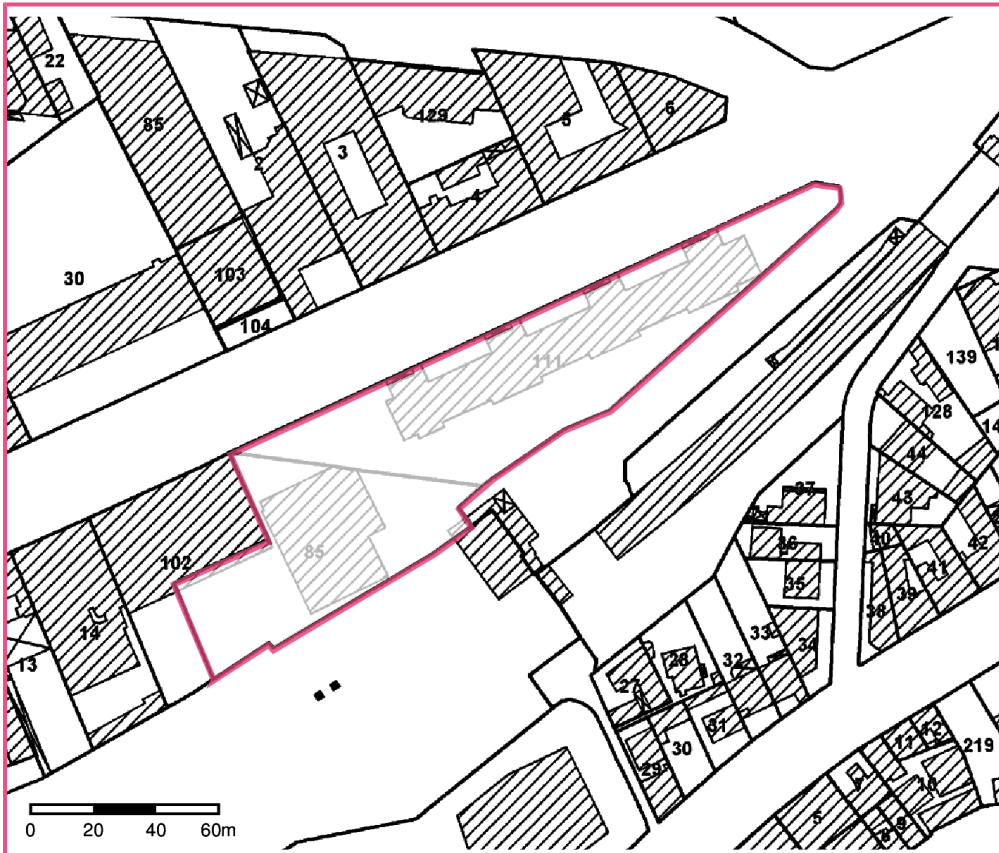
Documents

Cartographie



□ Périmètre du SIS
Cartes IGN - IGN

Identifiant : 92SIS05393



□ Périmètre du SIS
Parcelles cadastrales - IGN

Identifiant : 92SIS05393

Identification

Identifiant	92SIS05109
Nom usuel	FONDERIE GEVELOT
Adresse	60 boulevard Rodin
Lieu-dit	
Département	HAUTS-DE-SEINE - 92
Commune principale	ISSY LES MOULINEAUX - 92040
Caractéristiques du SIS	Le site a accueilli une ancienne fonderie de plomb de chasse. De plus, un dépôt de poudre pyrotechnique était situé dans les galeries d'une carrière souterraine sous l'ancienne fonderie. L'activité a cessé en 1992. Les investigations menées sur le site ont mis en évidence des contaminations importantes par le plomb à la fois dans les sols situés à proximité de l'ancienne fonderie et dans les remblais présents dans la carrière. Le site a été traité : enlèvement des dépôts de poudre accessibles, comblement partiel des galeries, traitement des sols contaminés au plomb. Un complexe d'immeubles de bureaux a été construit à l'issue de la dépollution sur ce site.
Etat technique	Site libre de toutes restrictions, travaux réalisés, aucune restriction, pas de surveillance nécessaire
Observations	

Références aux inventaires

Organisme	Base	Identifiant	Lien
Etablissement public - BRGM	Base BASIAS	IDF9201822	http://basias.brgm.fr/fiche_synthetique.asp?IDT=IDF9201822
Administration - DREAL - DRIEE - DEAL	Base BASOL	92.0004	http://basol.developpement-durable.gouv.fr/fiche.php?page=1&index_sp=92.0004

Sélection du SIS

Statut	Consultable
Critère de sélection	
Commentaires sur la sélection	Site BASIAS, traité

Caractéristiques géométriques générales

Coordonnées du centroïde	645496.0 , 6857907.0 (Lambert 93)
Superficie totale	2512 m ²
Perimètre total	280 m

Liste parcellaire cadastral

Date de vérification du
parcellaire

Commune	Section	Parcelle	Date génération
ISSY LES MOULINEAUX	00	100	29/05/2017

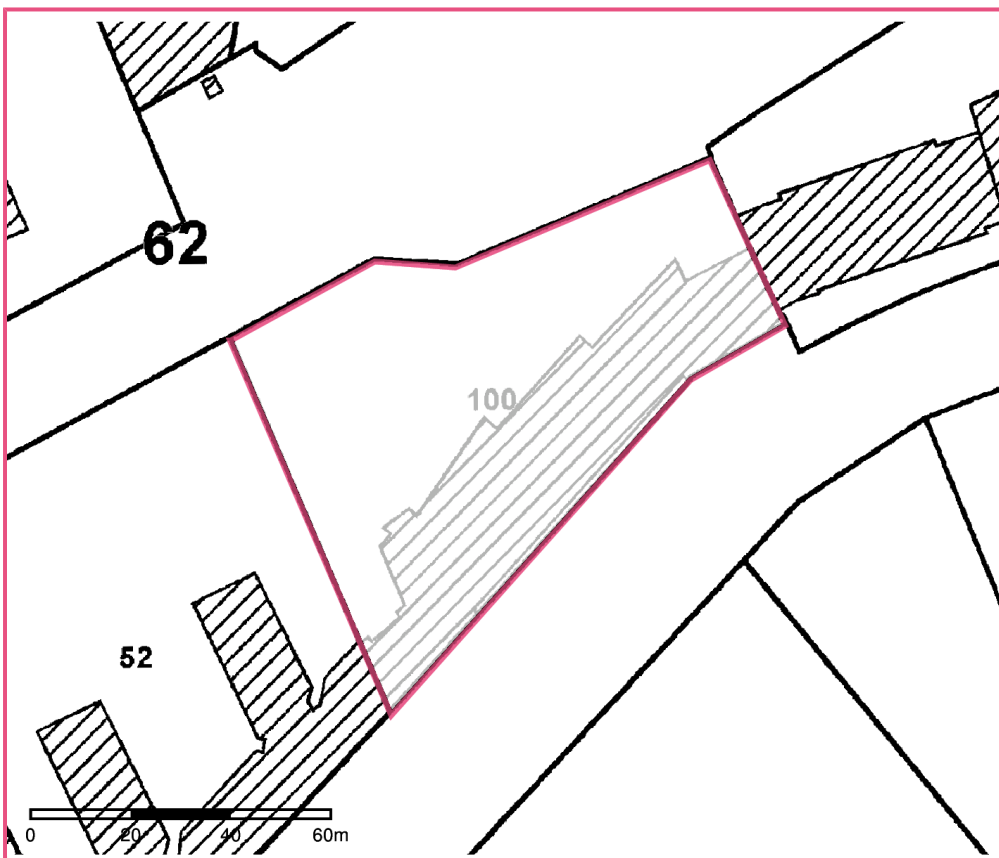
Documents

Cartographie



□ Périmètre du SIS
Cartes IGN - IGN

Identifiant : 92SIS05109



□ Périmètre du SIS
Parcelles cadastrales - IGN

Identifiant : 92SIS05109

Identification

Identifiant	92SIS05054
Nom usuel	TIRU
Adresse	167 quai de Stalingrad
Lieu-dit	
Département	HAUTS-DE-SEINE - 92
Commune principale	ISSY LES MOULINEAUX - 92040
Caractéristiques du SIS	La société TIRU a exploité une usine d'incinération et un quai de transfert d'ordures ménagères. L'exploitant a déclaré la mise à l'arrêt définitif de l'activité le 28 décembre 2007. Des investigations ont été menées sur les sols et les eaux souterraines en janvier et février 2007. Le site a fait l'objet de travaux de démantèlement puis de terrassements entre 2008 et 2013, avec des travaux de dépollution consistant en l'excavation et l'évacuation des terres contaminées. Un procès-verbal de récolement a été émis le 26 janvier 2017. Le site a été remis en état pour les usages de bureaux et logements.
Etat technique	Site traité avec restrictions d'usages, travaux réalisés, restrictions d'usage ou servitudes imposées ou en cours
Observations	

Références aux inventaires

Organisme	Base	Identifiant	Lien
Etablissement public - BRGM	Base BASIAS	IDF9204028	http://basias.brgm.fr/fiche_synthetique.asp?IDT=IDF9204028

Sélection du SIS

Statut Consultable

Critère de sélection

Commentaires sur la sélection Site remis en état pour les usages de bureaux et logements

Caractéristiques géométriques générales

Coordonnées du centroïde	645623.0 , 6858590.0 (Lambert 93)
Superficie totale	40228 m ²
Perimètre total	937 m

Liste parcellaire cadastral

Date de vérification du
parcellaire

Commune	Section	Parcelle	Date génération
ISSY LES MOULINEAUX	0G	91	29/05/2017
ISSY LES MOULINEAUX	0G	104	29/05/2017
ISSY LES MOULINEAUX	0G	103	29/05/2017
ISSY LES MOULINEAUX	0G	77	29/05/2017
ISSY LES MOULINEAUX	0G	107	29/05/2017
ISSY LES MOULINEAUX	0G	92	29/05/2017
ISSY LES MOULINEAUX	0G	90	29/05/2017
ISSY LES MOULINEAUX	0G	93	29/05/2017
ISSY LES MOULINEAUX	0G	101	29/05/2017
ISSY LES MOULINEAUX	0G	100	29/05/2017
ISSY LES MOULINEAUX	0G	51	29/05/2017
ISSY LES MOULINEAUX	0G	105	29/05/2017
ISSY LES MOULINEAUX	0G	106	29/05/2017
ISSY LES MOULINEAUX	0G	108	29/05/2017
ISSY LES MOULINEAUX	0G	109	29/05/2017
ISSY LES MOULINEAUX	0G	110	29/05/2017
ISSY LES MOULINEAUX	0G	102	29/05/2017

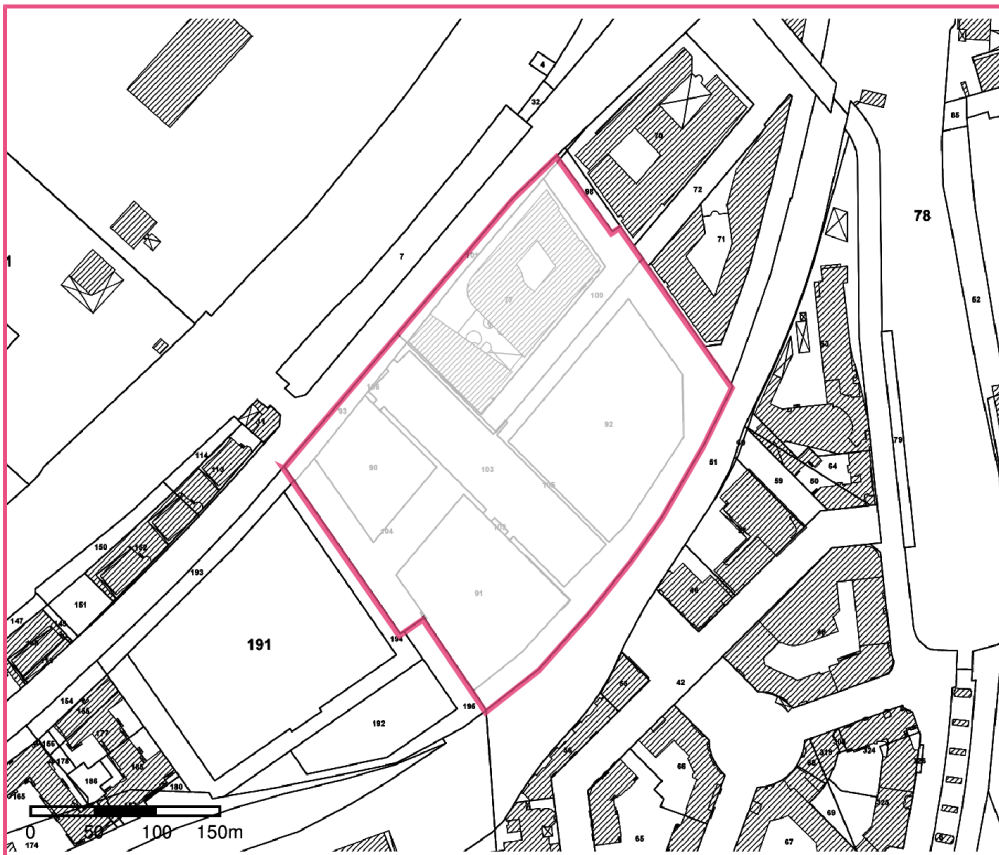
Documents

Cartographie



□ Périmètre du SIS
Cartes IGN - IGN

Identifiant : 92SIS05054



□ Périmètre du SIS
Parcelles cadastrales - IGN

Identifiant : 92SIS05054

Identification

Identifiant	92SIS05341
Nom usuel	ZAC DES BORDS DE SEINE
Adresse	45, rue Camille Desmoulins
Lieu-dit	
Département	HAUTS-DE-SEINE - 92
Commune principale	ISSY LES MOULINEAUX - 92040
Caractéristiques du SIS	L'activité anciennement exercée sur le site par la société Lassailly et Bichebois était la distillation de goudrons de houille issus d'usines à gaz (activité arrêtée en 1968). Le site a ensuite été exploité jusqu'en 1980 comme dépôt de bitume et centrale d'enrobage (par la Société Chimique de la Route). En 1981, un entrepôt a été construit pour le stockage de lubrifiants et a été exploité quelques années (par Elf Lubrifiant). Le site a été libéré pour la construction d'un immeuble après rachat du terrain en 1991. Les études ont montré un impact de la nappe en hydrocarbures aromatiques polycycliques (HAP), en benzène, toluène, éthylbenzène, xylènes (BTEX) et en composés organo-halogénés volatils (COHV), ainsi qu'une pollution des sols par des hydrocarbures et des HAP. Des travaux de dépollution se sont déroulés entre 1999 et 2001. Une étude de risques fournie le 20/09/2001 et une tierce expertise datée de septembre 2003 ont confirmé la compatibilité du site avec les projets de construction de la SEM 92, à savoir un immeuble d'habitation.
Etat technique	Site traité avec restrictions d'usages, travaux réalisés, restrictions d'usage ou servitudes imposées ou en cours
Observations	

Références aux inventaires

Organisme	Base	Identifiant	Lien
Administration - DREAL - DRIEE - DEAL	Base BASOL	92.0016	http://basol.developpement-durable.gouv.fr/fiche.php?page=1&index_sp=92.0016
Etablissement public - BRGM	Base BASIAS	IDF9202040	http://basias.brgm.fr/fiche_synthetique.asp?IDT=IDF9202040

Sélection du SIS

Statut	Consultable
Critère de sélection	
Commentaires sur la sélection	Site BASOL

Caractéristiques géométriques générales

Coordonnées du centroïde 645938.0 , 6858843.0 (Lambert 93)
Superficie totale 12122 m²
Périmètre total 662 m

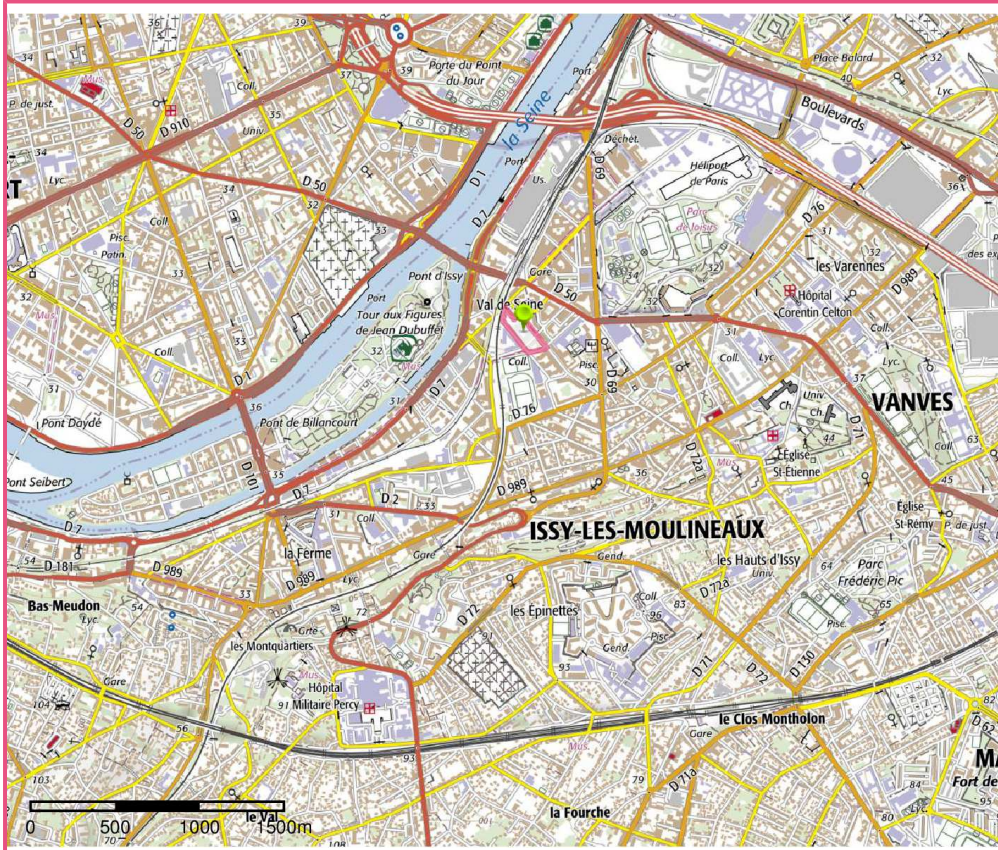
Liste parcellaire cadastral

Date de vérification du
parcellaire

Commune	Section	Parcelle	Date génération
ISSY LES MOULINEAUX	0F	57	21/06/2017
ISSY LES MOULINEAUX	0F	58	21/06/2017
ISSY LES MOULINEAUX	0F	60	21/06/2017
ISSY LES MOULINEAUX	0F	74	21/06/2017
ISSY LES MOULINEAUX	0F	75	21/06/2017
ISSY LES MOULINEAUX	0F	76	21/06/2017
ISSY LES MOULINEAUX	0F	77	21/06/2017

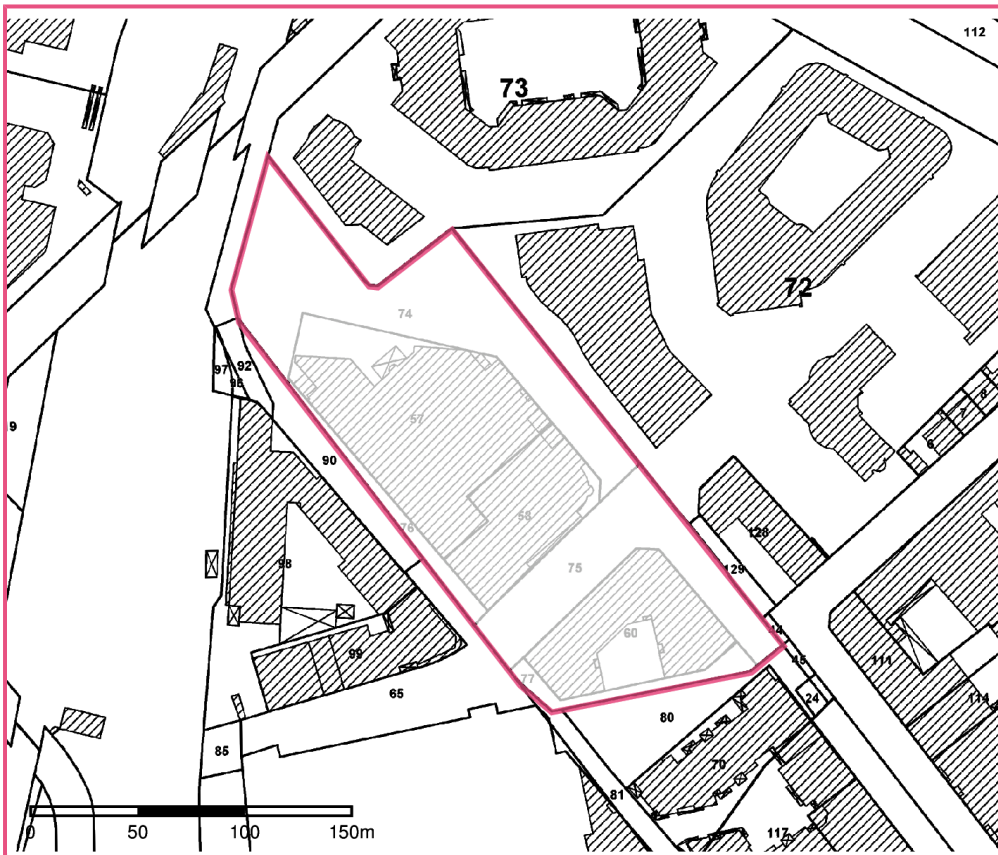
Documents

Cartographie



□ Périmètre du SIS
Cartes IGN - IGN

Identifiant : 92SIS05341



□ Périmètre du SIS
Parcelles cadastrales - IGN

Identifiant : 92SIS05341

Identification

Identifiant	92SIS05496
Nom usuel	TOTAL
Adresse	201 quai de Stalingrad
Lieu-dit	
Département	HAUTS-DE-SEINE - 92
Commune principale	ISSY LES MOULINEAUX - 92040
Caractéristiques du SIS	Le site a accueilli à partir de 1986 une station-service, dont l'activité a cessé le 14/06/2007. Un diagnostic des sols réalisé en septembre 2006 a mis en évidence une pollution des sols en hydrocarbures et benzène, toluène, éthylbenzène, xylènes (BTEX). Des travaux de dépollution, qui ont consisté en l'excavation des terres contaminées, ont été menés de novembre 2007 à fin janvier 2008. Une analyse des risques résiduels datée d'octobre 2008 a conclu à l'absence de risques pour les populations du futur bâtiment de logements. Le site a donc été remis en état pour un usage logement.
Etat technique	Site libre de toutes restrictions, travaux réalisés, aucune restriction, pas de surveillance nécessaire
Observations	

Références aux inventaires

Sélection du SIS

Statut	Consultable
Critère de sélection	
Commentaires sur la sélection	Site avec pollution avérée des sols

Caractéristiques géométriques générales

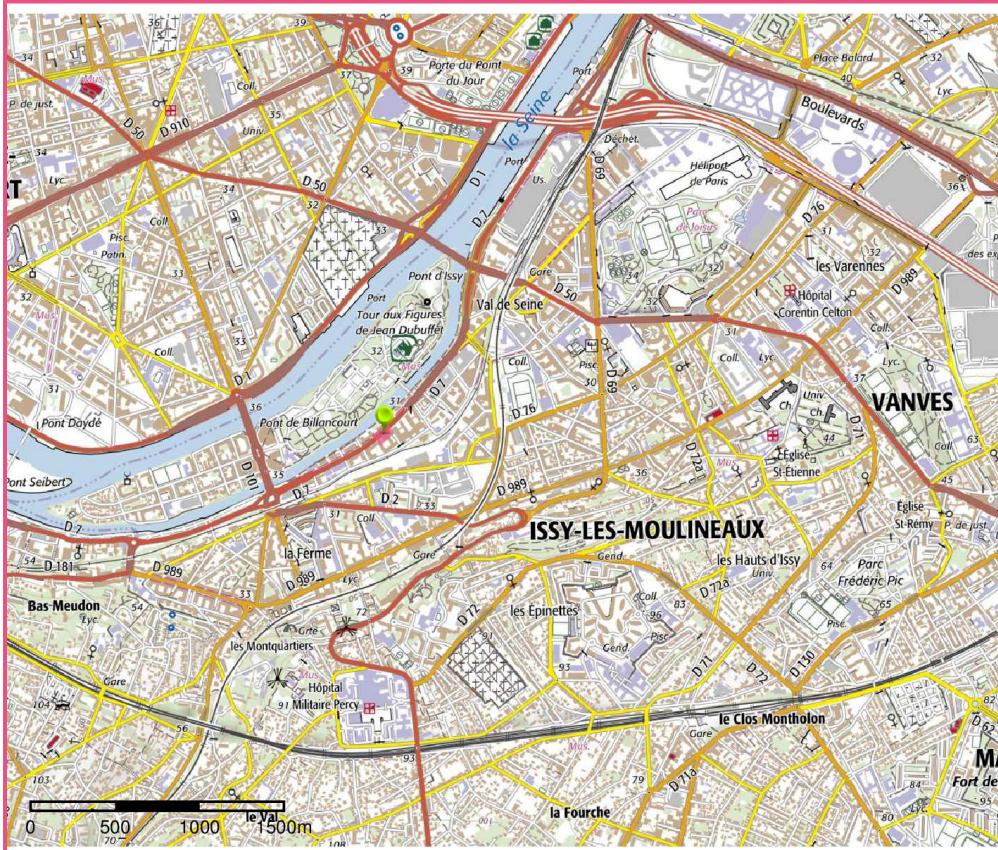
Coordonnées du centroïde	645390.0 , 6858451.0 (Lambert 93)
Superficie totale	982 m ²
Perimètre total	178 m

Liste parcellaire cadastral

Date de vérification du
parcellaire

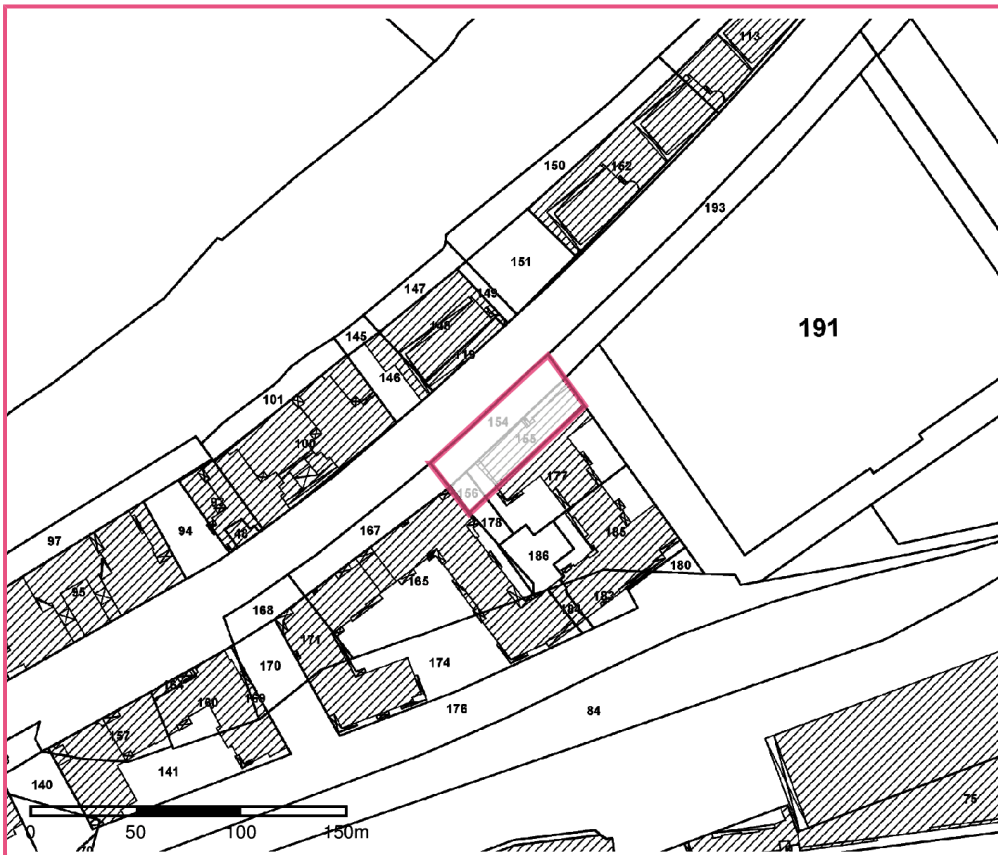
Commune	Section	Parcelle	Date génération
ISSY LES MOULINEAUX	0H	154	04/07/2017
ISSY LES MOULINEAUX	0H	155	04/07/2017
ISSY LES MOULINEAUX	0H	156	04/07/2017

Cartographie



□ Périmètre du SIS
Cartes IGN - IGN

Identifiant : 92SIS05496



□ Périmètre du SIS
Parcelles cadastrales - IGN

Identifiant : 92SIS05496

Identification

Identifiant	92SIS05490
Nom usuel	TOTAL
Adresse	15 boulevard Gallieni
Lieu-dit	
Département	HAUTS-DE-SEINE - 92
Commune principale	ISSY LES MOULINEAUX - 92040
Caractéristiques du SIS	Le site a accueilli une station-service à partir de 1971. L'exploitant a notifié la cessation d'activité le 09/03/2007. Un diagnostic des sols réalisé en 2004 a mis en évidence une pollution au droit du site en hydrocarbures (sols et nappe) et benzène et xylènes (nappe). Des travaux de dépollution ont été entrepris en juin 2007. Ils ont consisté en l'excavation des terres contaminées. Une analyse des pollutions résiduelles réalisée en novembre 2007 a également montré une pollution des sols en métaux lourds et des gaz de sols en composés organo-halogénés volatils (COHV) et méthyl tert-butyl éther (MTBE). Une évaluation quantitative des risques sanitaires réalisée en janvier 2008 a montré la compatibilité de l'état du sol avec un usage de bureaux.
Etat technique	Site traité avec restrictions d'usages, travaux réalisés, restrictions d'usage ou servitudes imposées ou en cours
Observations	

Références aux inventaires

Sélection du SIS

Statut	Consultable
Critère de sélection	
Commentaires sur la sélection	Site avec pollution avérée des sols

Caractéristiques géométriques générales

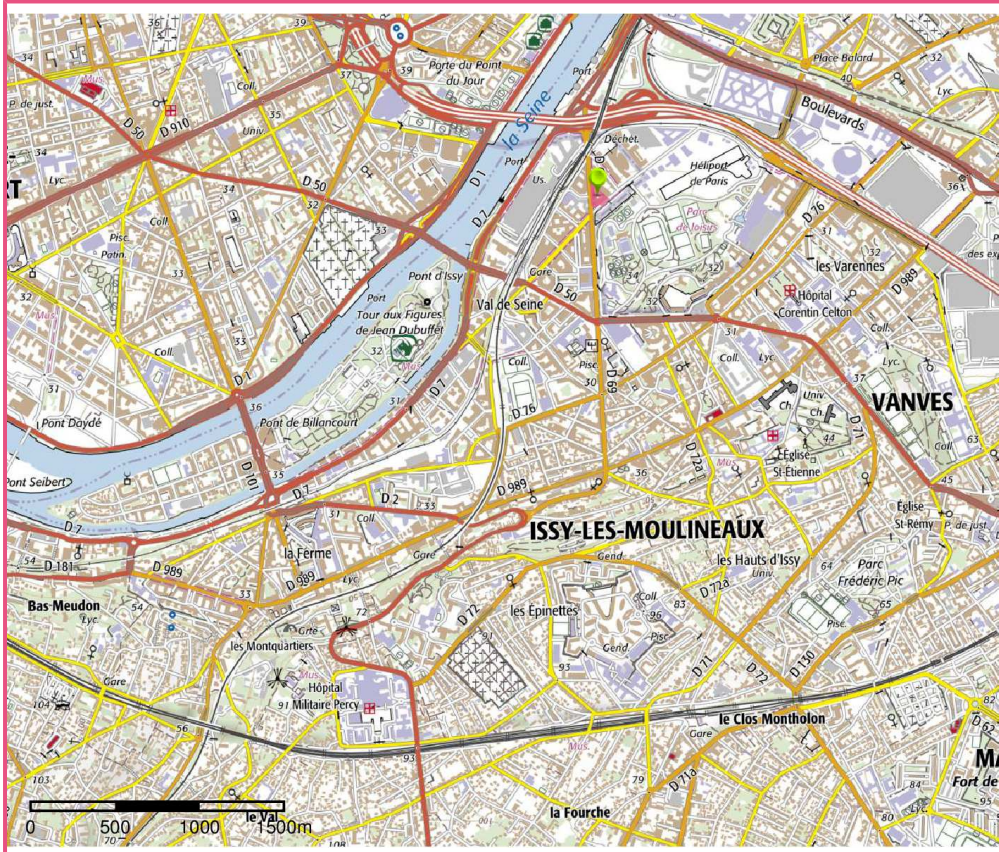
Coordonnées du centroïde	646232.0 , 6859371.0 (Lambert 93)
Superficie totale	1459 m ²
Perimètre total	223 m

Liste parcellaire cadastral

Date de vérification du
parcellaire

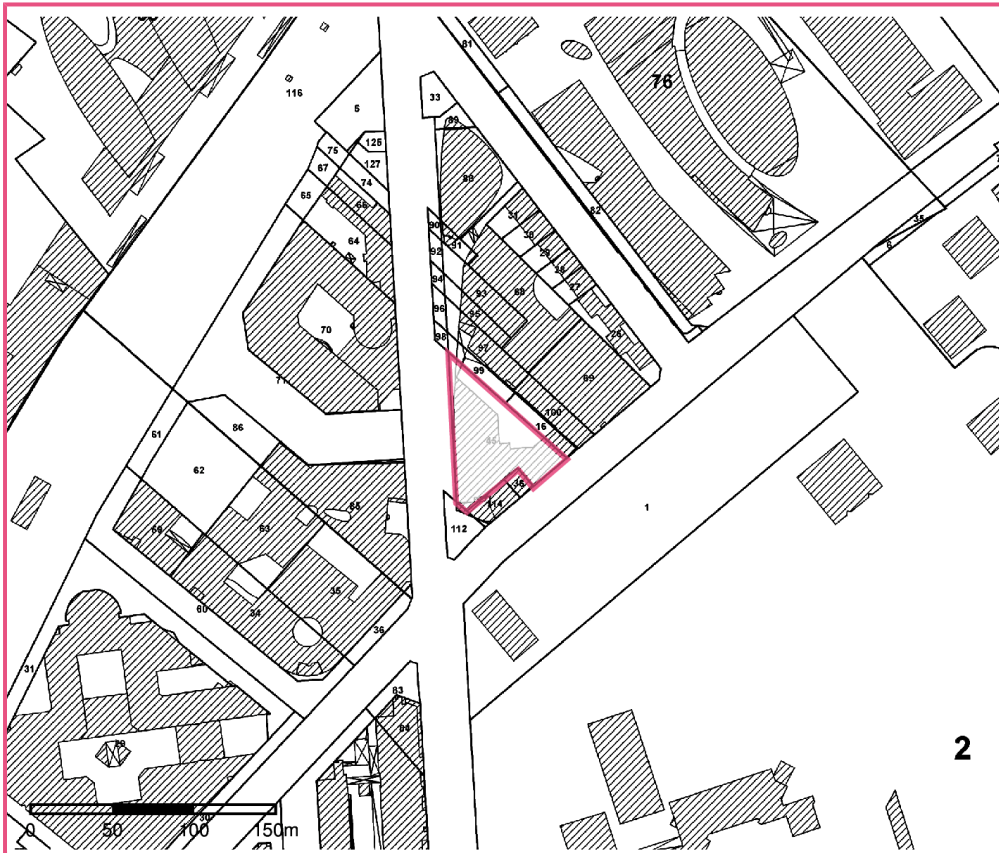
Commune	Section	Parcelle	Date génération
ISSY LES MOULINEAUX	0B	45	03/07/2017

Cartographie



□ Périmètre du SIS
Cartes IGN - IGN

Identifiant : 92SIS05490



□ Périmètre du SIS
Parcelles cadastrales - IGN

Identifiant : 92SIS05490