

## Identification

Identifiant	92SIS05420
Nom usuel	RENAULT BAS MEUDON
Adresse	9 rue Henri Savignac
Lieu-dit	
Département	HAUTS-DE-SEINE - 92
Commune principale	MEUDON - 92048
Autre(s) commune(s)	SEVRES - 92072
Caractéristiques du SIS	Le site a accueilli une partie de l'ancienne usine Renault ( construction automobile) dont l'activité a cessé en 1992. Les investigations sur site, menées en parallèle avec l'Ile Seguin, ont mis en évidence une pollution en hydrocarbures, solvants halogénés et métaux lourds. Un zonage des travaux de réhabilitation a été défini, comprenant 7 zones, dont 6 sur l'Ile Seguin et 1 sur le Bas Meudon ( zone 7). Des analyses complémentaires menées en janvier 1998 ont montré que les sols de la zone 7 pouvaient rester en place car ils répondaient aux spécifications de l'arrêté préfectoral du 09/05/1995. Un procès-verbal de récolement a été délivré le 10/11/2000. Le site a été remis en état pour un usage industriel.
Etat technique	Site traité avec restrictions d'usages, travaux réalisés, restrictions d'usage ou servitudes imposées ou en cours
Observations	Restriction d'usage sur l'utilisation de la nappe

## Références aux inventaires

Organisme	Base	Identifiant	Lien
Administration - DREAL - DRIEE - DEAL	Base BASOL	92.0014	<a href="http://basol.developpement-durable.gouv.fr/fiche.php?page=1&amp;index_sp=92.0014">http://basol.developpement-durable.gouv.fr/fiche.php?page=1&amp;index_sp=92.0014</a>
Etablissement public - BRGM	Base BASIAS	IDF9201829	<a href="http://basias.brgm.fr/fiche_synthetique.asp?IDT=IDF9201829">http://basias.brgm.fr/fiche_synthetique.asp?IDT=IDF9201829</a>

## Sélection du SIS

Statut	Consultable
Critère de sélection	
Commentaires sur la sélection	Site BASOL

## Caractéristiques géométriques générales

Coordonnées du centroïde	643811.0 , 6858119.0 (Lambert 93)
Superficie totale	48149 m <sup>2</sup>
Perimètre total	2513 m

## Liste parcellaire cadastrale

---

Date de vérification du  
parcellaire

Commune	Section	Parcelle	Date génération
SEVRES	AE	73	28/06/2017
MEUDON	AH	53	28/06/2017
MEUDON	AH	72	28/06/2017
MEUDON	AH	145	28/06/2017
MEUDON	AH	220	28/06/2017
MEUDON	AH	222	28/06/2017
MEUDON	AH	223	28/06/2017
MEUDON	AH	226	28/06/2017
MEUDON	AH	227	28/06/2017
MEUDON	AH	228	28/06/2017
MEUDON	AH	229	28/06/2017
MEUDON	AH	230	28/06/2017
MEUDON	AH	252	28/06/2017
MEUDON	AH	253	28/06/2017
MEUDON	AH	254	28/06/2017
MEUDON	AH	255	28/06/2017
MEUDON	AH	256	28/06/2017
MEUDON	AH	257	28/06/2017
MEUDON	AH	258	28/06/2017
MEUDON	AH	260	28/06/2017
MEUDON	AH	261	28/06/2017
MEUDON	AH	264	28/06/2017
MEUDON	AH	265	28/06/2017
MEUDON	AH	266	28/06/2017
MEUDON	AH	267	28/06/2017
MEUDON	AH	268	28/06/2017

## Documents

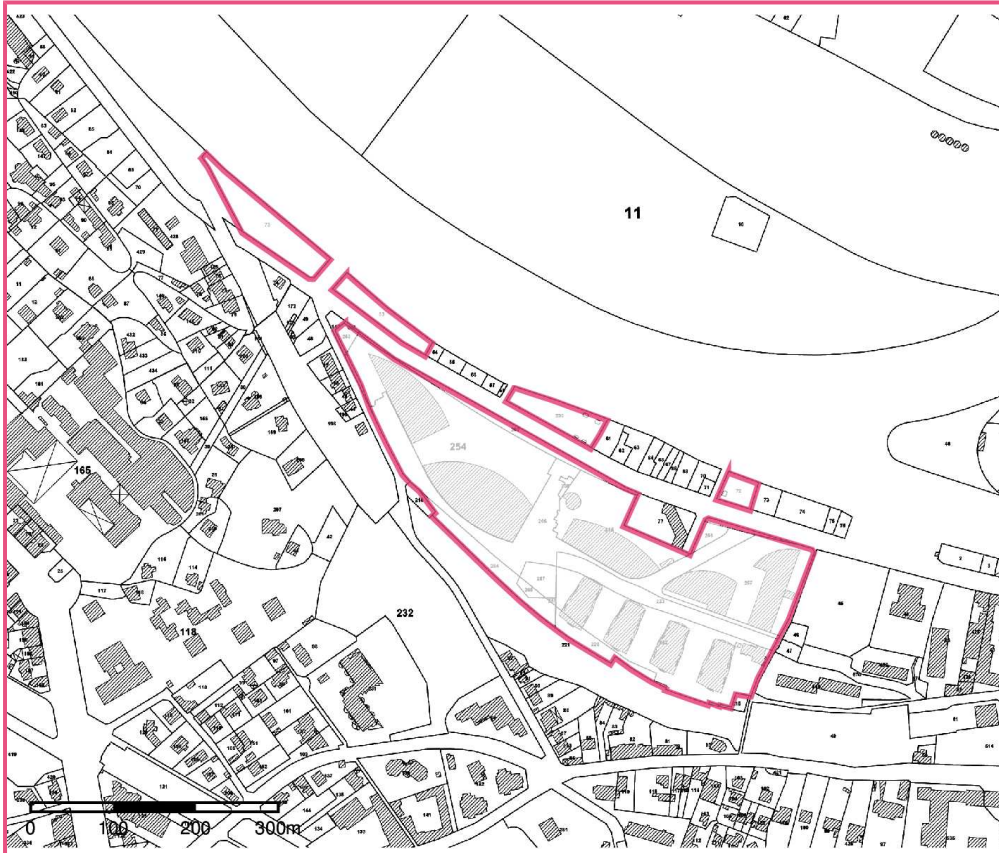
---

# Cartographie



□ Périmètre du SIS  
Cartes IGN - IGN

Identifiant : 92SIS05420



□ Périmètre du SIS  
Parcelles cadastrales - IGN

Identifiant : 92SIS05420

## Identification

---

Identifiant	92SIS05107
Nom usuel	PCA (PEUGEOT CITROEN AUTOMOBILE)
Adresse	9 avenue du Maréchal Juin
Lieu-dit	
Département	HAUTS-DE-SEINE - 92
Commune principale	MEUDON - 92048
Caractéristiques du SIS	Depuis les années 1970, le site a appartenu à CITROEN, puis à PCA (PEUGEOT CITROËN AUTOMOBILE). Par courrier du 04/12/2014, l'exploitant a notifié la cessation définitive de ses activités à compter du 12/01/2015, et a transmis un diagnostic des sols mettant en évidence des anomalies en métaux (non volatils) sur plusieurs échantillons ainsi que des traces d'hydrocarbures, de fluorures et d'ammonium. Par courrier du 01/02/2016, l'exploitant a transmis un dossier de fin de travaux de dépollution et une analyse des risques résiduels montrant l'absence de risque sanitaire inacceptable. Le site est, à l'issue des travaux, compatible avec l'usage prévu, à savoir un usage tertiaire.
Etat technique	Site évalué (IEM et/ou plan de gestion), état des sols compatible avec l'usage actuel ou projeté
Observations	

## Références aux inventaires

---

### Sélection du SIS

---

Statut	Consultable
Critère de sélection	
Commentaires sur la sélection	Le site est, à l'issue des travaux, compatible avec l'usage de type tertiaire prévu.

### Caractéristiques géométriques générales

---

Coordonnées du centroïde	642297.0 , 6854630.0 (Lambert 93)
Superficie totale	68401 m <sup>2</sup>
Perimètre total	1708 m

## Liste parcellaire cadastral

---

Date de vérification du  
parcellaire

Commune	Section	Parcelle	Date génération
MEUDON	AS	71	24/05/2017
MEUDON	AS	85	24/05/2017
MEUDON	AS	72	24/05/2017
MEUDON	AS	57	24/05/2017
MEUDON	AS	7	24/05/2017

## Documents

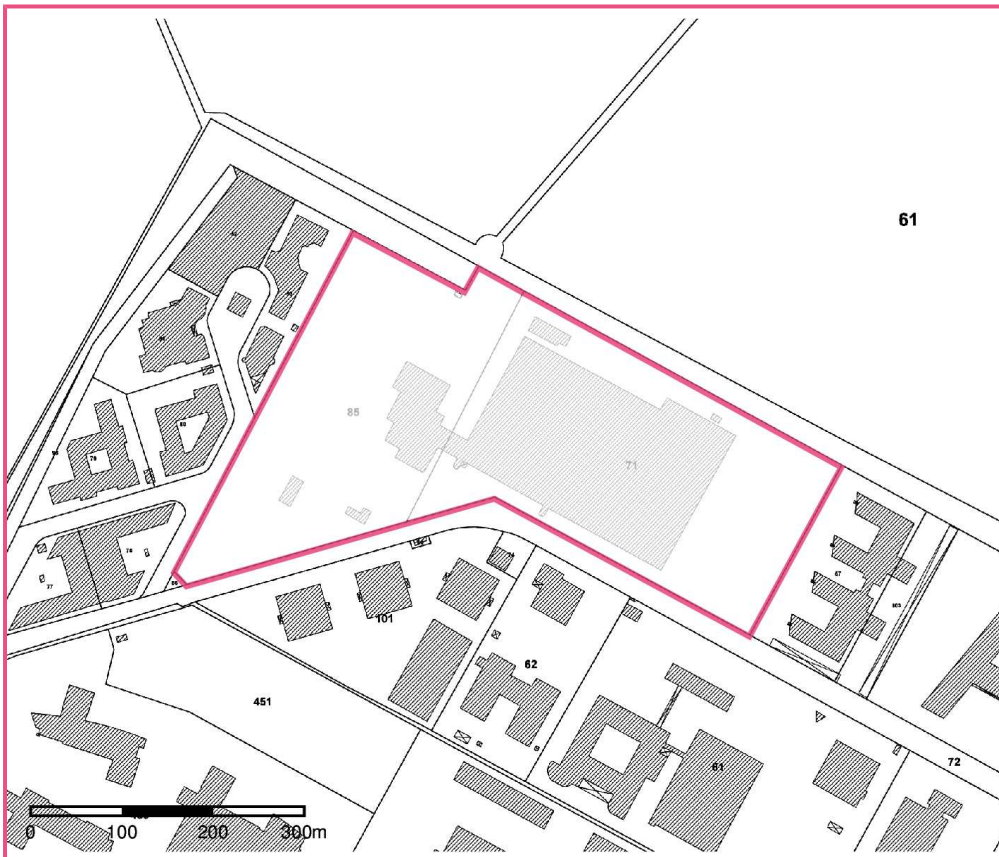
---

# Cartographie



□ Périmètre du SIS  
Cartes IGN - IGN

Identifiant : 92SIS05107



□ Périmètre du SIS  
Parcelles cadastrales - IGN

Identifiant : 92SIS05107

## Identification

---

Identifiant	92SIS05052
Nom usuel	EFR
Adresse	1 avenue de Villacoublay
Lieu-dit	
Département	HAUTS-DE-SEINE - 92
Commune principale	MEUDON - 92048
Caractéristiques du SIS	La société EFR a exploité sur le site une station-service. L'activité a définitivement cessé en février 2013. Le diagnostic des sols a mis en évidence une pollution des sols et gaz du sol principalement par des hydrocarbures volatils. Suite aux travaux de dépollution, l'analyse des risques résiduels datée du 24 mars 2015 a démontré la compatibilité de l'état du site avec un usage commercial et d'habitations collectives avec un niveau de parking.
Etat technique	Site évalué (IEM et/ou plan de gestion), état des sols compatible avec l'usage actuel ou projeté
Observations	

## Références aux inventaires

---

### Sélection du SIS

---

Statut	Consultable
Critère de sélection	
Commentaires sur la sélection	Site remis dans un état compatible avec un usage commercial et d'habitations

### Caractéristiques géométriques générales

---

Coordonnées du centroïde	643720.0 , 6854095.0 (Lambert 93)
Superficie totale	1201 m <sup>2</sup>
Perimètre total	197 m

### Liste parcellaire cadastral

---

Date de vérification du  
parcellaire

Commune	Section	Parcelle	Date génération
MEUDON	AR	130	19/05/2017
MEUDON	AR	131	19/05/2017
MEUDON	AR	142	19/05/2017



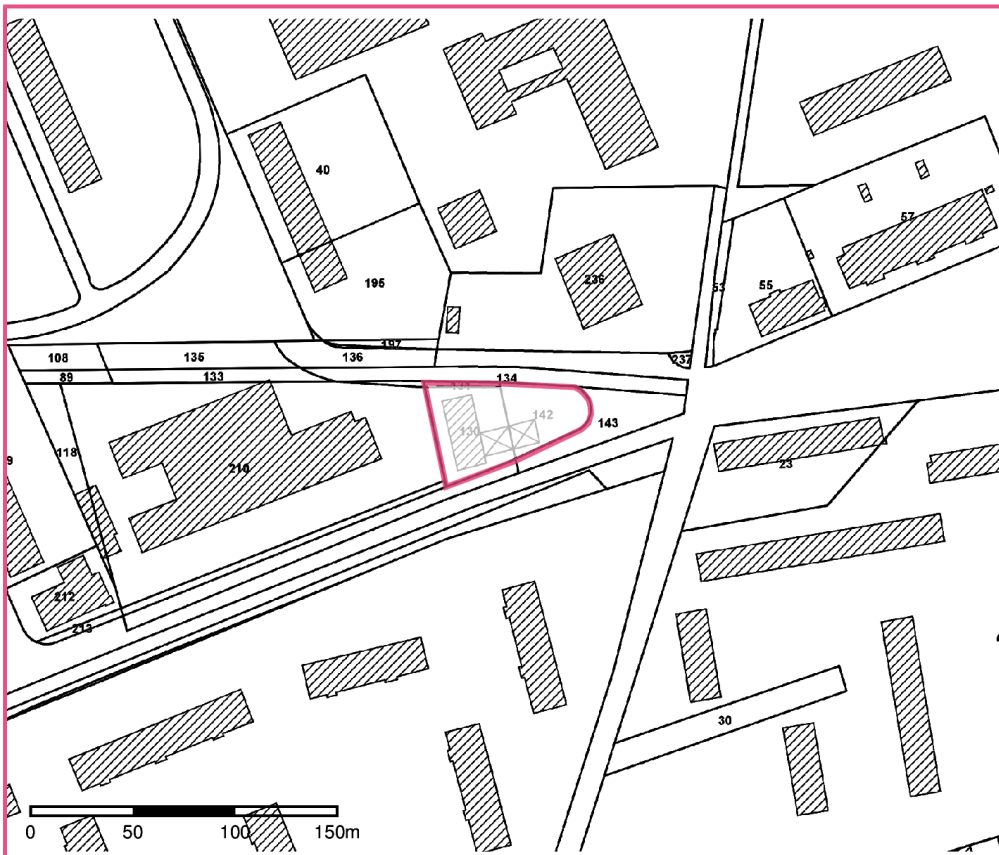


# Cartographie



□ Périmètre du SIS  
Cartes IGN - IGN

Identifiant : 92SIS05052



□ Périmètre du SIS  
Parcelles cadastrales - IGN

Identifiant : 92SIS05052