

Identification

Identifiant	92SIS05614
Nom usuel	JEAN MACE
Adresse	12 rue Jean Macé
Lieu-dit	
Département	HAUTS-DE-SEINE - 92
Commune principale	SURESNES - 92073
Caractéristiques du SIS	<p>L'État a engagé une démarche de diagnostics des sols dans les établissements accueillant des enfants ou adolescents, construits sur ou à proximité d'anciens sites industriels.</p> <p>Dans ce cadre, les investigations réalisées en 2014 dans le collège Jean Macé ont révélé la présence d'une source de pollution, notamment en trichloroéthylène, sous le bâtiment des logements de fonction.</p> <p>La localisation de la source de pollution et son traitement ont été recommandés au maître d'ouvrage et dans l'attente, la mise en place d'un suivi de la qualité de l'air à l'intérieur des logements de fonction.</p>
Etat technique	
Observations	

Références aux inventaires

Sélection du SIS

Statut	Consultable
Critère de sélection	
Commentaires sur la sélection	

Caractéristiques géométriques générales

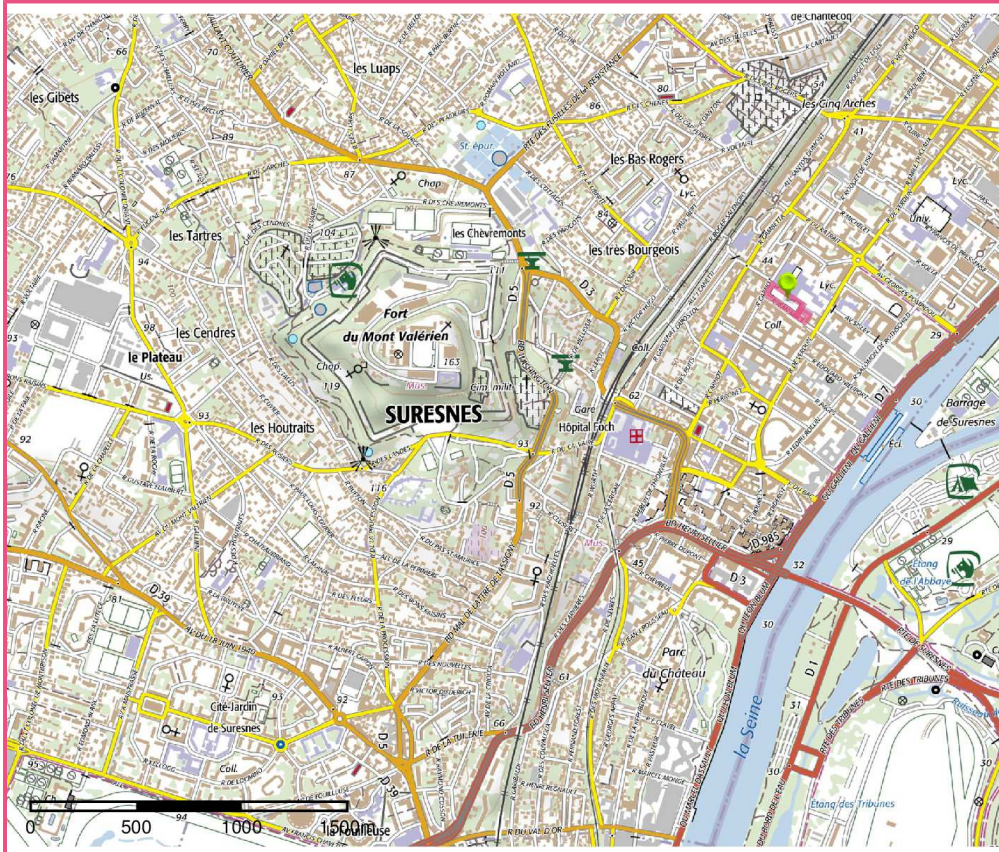
Coordonnées du centroïde	643442.0 , 6864125.0 (Lambert 93)
Superficie totale	5201 m ²
Perimètre total	552 m

Liste parcellaire cadastral

Date de vérification du
parcellaire

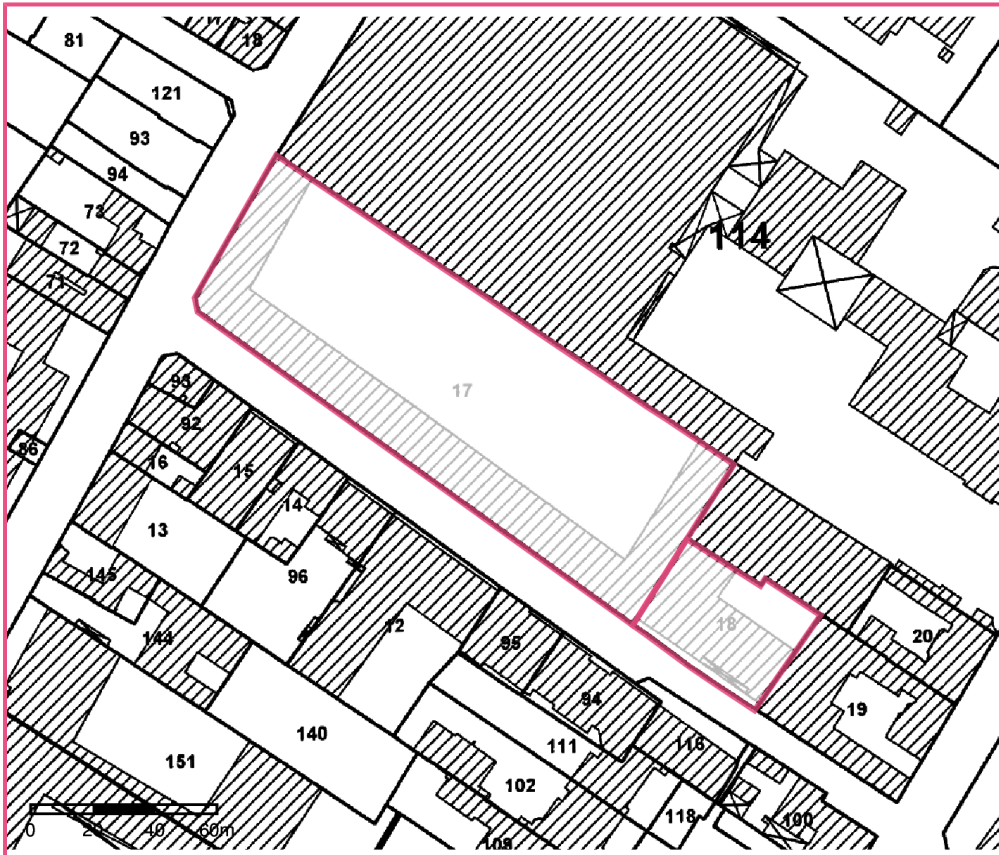
Commune	Section	Parcelle	Date génération
SURESNES	0N	17	31/07/2017
SURESNES	0N	18	31/07/2017

Cartographie



□ Périmètre du SIS
Cartes IGN - IGN

Identifiant : 92SIS05614



□ Périmètre du SIS
Parcelles cadastrales - IGN

Identifiant : 92SIS05614

Identification

Identifiant	92SIS05615
Nom usuel	LOUIS BLERIOT
Adresse	67 rue de Verdun
Lieu-dit	
Département	HAUTS-DE-SEINE - 92
Commune principale	SURESNES - 92073
Caractéristiques du SIS	<p>L'État a engagé une démarche de diagnostics des sols dans les établissements accueillant des enfants ou adolescents, construits sur ou à proximité d'anciens sites industriels.</p> <p>Dans ce cadre, les investigations réalisées en 2014 dans le lycée Louis Blériot ont révélé la présence de trichloréthylène dans l'air sous la dalle de deux bâtiments (D et E) ainsi qu'une dégradation de la qualité de l'air dans certains locaux. Des mesures de gestion ont été recommandées au maître d'ouvrage, notamment pour limiter l'accès aux locaux concernés, localiser la source de pollution et dans l'attente mettre en place un suivi de la qualité de l'air à l'intérieur des locaux concernés.</p>
Etat technique	Site concerné par une action nationale de l'Etat (diagnostic ETS)
Observations	

Références aux inventaires

Sélection du SIS

Statut	Consultable
Critère de sélection	
Commentaires sur la sélection	

Caractéristiques géométriques générales

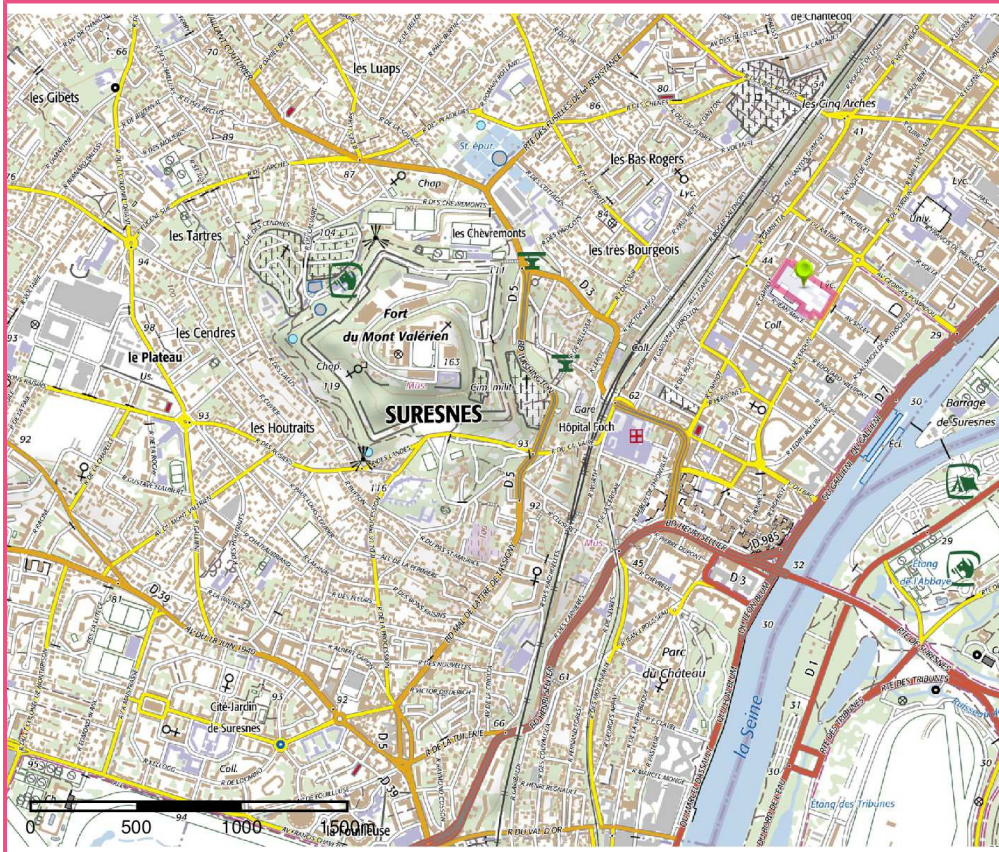
Coordonnées du centroïde	643493.0 , 6864164.0 (Lambert 93)
Superficie totale	16335 m ²
Perimètre total	764 m

Liste parcellaire cadastral

Date de vérification du
parcellaire

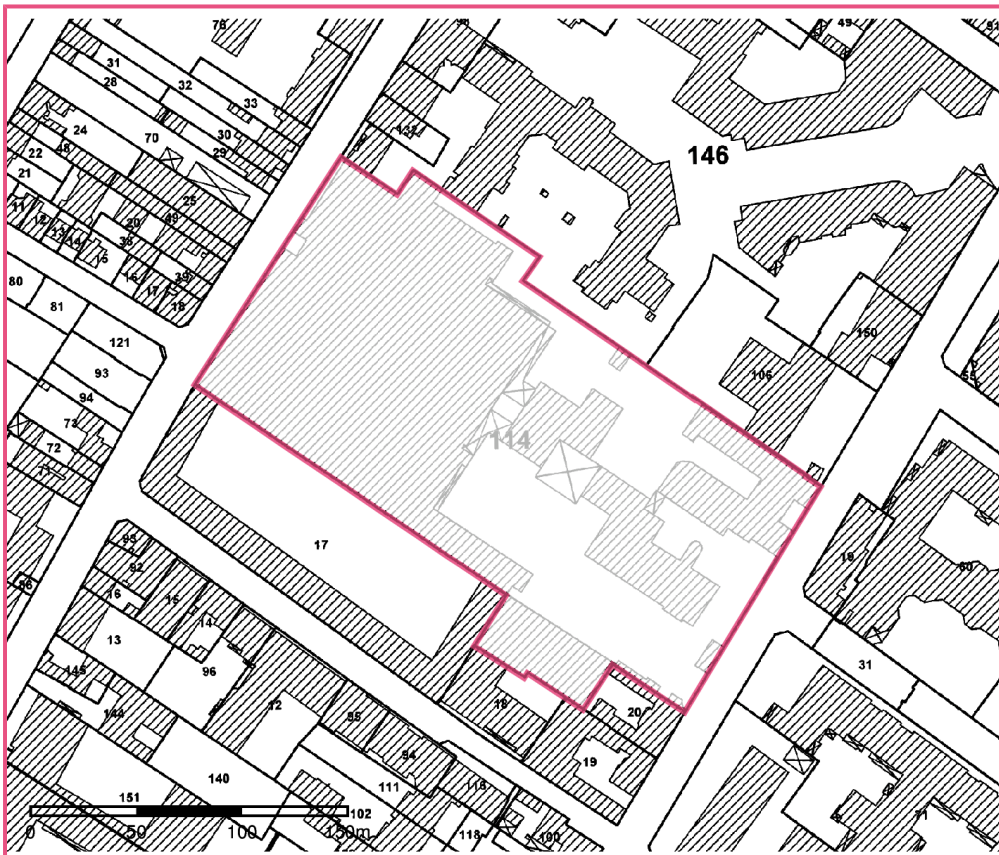
Commune	Section	Parcelle	Date génération
SURESNES	0N	114	31/07/2017

Cartographie



□ Périmètre du SIS
Cartes IGN - IGN

Identifiant : 92SIS05615



□ Périmètre du SIS
Parcelles cadastrales - IGN

Identifiant : 92SIS05615